

ФОРМА

графического описания местоположения границ населённых пунктов,
территориальных зон, особо охраняемых природных территорий,
зон с особыми условиями использования территорий

ОПИСАНИЕ МЕСТОПОЛОЖЕНИЯ ГРАНИЦ¹

Территориальная зона П2 "Производственная зона,

(наименование объекта местоположение границ, которого описано (далее - объект)

зона инженерной и транспортной инфраструктур за границами населенного пункта"

Раздел 1

Сведения об объекте		
№ п/п	Характеристики объекта	Описание характеристик
1	2	3
1.	Местоположение объекта ²	Самарская область, Сергиевский район, сельское поселение Красносельское
2.	Площадь объекта +/- величина погрешности определения площади (P +/- Дельта P) ³	738238±301 кв.м
3.	Иные характеристики объекта ⁴	

Раздел 2

Сведения о местоположении границ объекта ⁵					
1. Система координат: МСК-63					
2. Сведения о характерных точках границ объекта					
Обозначение характерных точек границ	Координаты, м		Метод определения координат характерной точки ⁶	Средняя квадратическая погрешность положения характерной точки (Мт), м	Описание ⁷ обозначения точки (при наличии)
	Х	У			
1	2	3	4	5	6
1	475518.63	2225312.98	Картометрический метод	0.1	-
2	475536.44	2225319.97	Картометрический метод	0.1	-
3	475557.21	2225337.14	Картометрический метод	0.1	-
4	475561.44	2225333.01	Картометрический метод	0.1	-
5	475563.56	2225330.92	Картометрический метод	0.1	-
6	475567.56	2225326.73	Картометрический метод	0.1	-
7	475570.94	2225323.31	Картометрический метод	0.1	-
8	475596.00	2225346.16	Картометрический метод	0.1	-
9	475599.88	2225340.27	Картометрический метод	0.1	-
10	475601.19	2225333.81	Картометрический метод	0.1	-
11	475601.99	2225330.57	Картометрический метод	0.1	-
12	475612.59	2225340.16	Картометрический метод	0.1	-
13	475645.20	2225368.59	Картометрический метод	0.1	-
14	475670.64	2225390.84	Картометрический метод	0.1	-
15	475671.59	2225391.67	Картометрический метод	0.1	-
16	475684.53	2225402.95	Картометрический метод	0.1	-
17	475713.80	2225428.47	Картометрический метод	0.1	-
18	475779.91	2225486.51	Картометрический метод	0.1	-
19	475839.67	2225538.21	Картометрический метод	0.1	-
20	475902.68	2225593.70	Картометрический метод	0.1	-
21	475966.82	2225649.74	Картометрический метод	0.1	-
22	476041.68	2225714.82	Картометрический метод	0.1	-
23	476112.97	2225776.95	Картометрический метод	0.1	-
24	476179.77	2225835.68	Картометрический метод	0.1	-
25	476235.32	2225883.96	Картометрический метод	0.1	-
26	476300.84	2225940.51	Картометрический метод	0.1	-
27	476370.49	2226000.51	Картометрический метод	0.1	-
28	476435.59	2226057.08	Картометрический метод	0.1	-
29	476508.54	2226120.25	Картометрический метод	0.1	-
30	476532.14	2226140.66	Картометрический метод	0.1	-
31	476548.23	2226153.94	Картометрический метод	0.1	-
32	476577.97	2226178.39	Картометрический метод	0.1	-
33	476596.18	2226192.40	Картометрический метод	0.1	-
34	476618.24	2226209.25	Картометрический метод	0.1	-
35	476664.03	2226242.44	Картометрический метод	0.1	-
36	476690.78	2226261.66	Картометрический метод	0.1	-
37	476724.75	2226285.10	Картометрический метод	0.1	-
38	476753.15	2226304.58	Картометрический метод	0.1	-
39	476821.75	2226351.21	Картометрический метод	0.1	-
40	476852.67	2226372.52	Картометрический метод	0.1	-
41	476866.15	2226381.69	Картометрический метод	0.1	-
42	476892.91	2226400.12	Картометрический метод	0.1	-
43	476943.34	2226435.25	Картометрический метод	0.1	-
44	476995.76	2226470.50	Картометрический метод	0.1	-
45	476975.55	2226483.35	Картометрический метод	0.1	-
46	477424.55	2226783.19	Картометрический метод	0.1	-
47	477432.24	2226767.22	Картометрический метод	0.1	-
48	477458.49	2226784.97	Картометрический метод	0.1	-
49	477504.63	2226815.89	Картометрический метод	0.1	-
50	477561.35	2226853.61	Картометрический метод	0.1	-
51	477689.71	2226940.30	Картометрический метод	0.1	-
52	477757.95	2226985.74	Картометрический метод	0.1	-
53	477822.18	2227029.01	Картометрический метод	0.1	-
54	477893.43	2227076.51	Картометрический метод	0.1	-
55	477962.01	2227123.06	Картометрический метод	0.1	-
56	478105.23	2227220.52	Картометрический метод	0.1	-
57	478153.25	2227253.04	Картометрический метод	0.1	-
58	478297.28	2227350.50	Картометрический метод	0.1	-
59	478419.81	2227433.23	Картометрический метод	0.1	-
60	478550.77	2227521.25	Картометрический метод	0.1	-
61	478620.34	2227567.96	Картометрический метод	0.1	-
62	478679.08	2227608.13	Картометрический метод	0.1	-
63	478742.07	2227650.47	Картометрический метод	0.1	-
64	478790.96	2227682.92	Картометрический метод	0.1	-
65	478884.76	2227744.80	Картометрический метод	0.1	-
66	478947.45	2227786.54	Картометрический метод	0.1	-
67	479013.11	2227830.39	Картометрический метод	0.1	-
68	479084.59	2227877.59	Картометрический метод	0.1	-
69	479203.69	2227956.23	Картометрический метод	0.1	-
70	479281.54	2228007.78	Картометрический метод	0.1	-
71	479414.68	2228095.53	Картометрический метод	0.1	-
72	479432.43	2228107.11	Картометрический метод	0.1	-
73	479406.57	2228123.27	Картометрический метод	0.1	-
74	479489.01	2228174.20	Картометрический метод	0.1	-
75	479524.21	2228195.95	Картометрический метод	0.1	-
76	479548.56	2228211.00	Картометрический метод	0.1	-
77	479565.22	2228221.29	Картометрический метод	0.1	-
78	479573.16	2228226.20	Картометрический метод	0.1	-
79	479598.95	2228242.13	Картометрический метод	0.1	-
80	479605.75	2228288.97	Картометрический метод	0.1	-

Сведения о местоположении границ объекта ⁵					
1. Система координат: МСК-63					
2. Сведения о характерных точках границ объекта					
Обозначение характерных точек границ	Координаты, м		Метод определения координат характерной точки ⁶	Средняя квадратическая погрешность положения характерной точки (Мт), м	Описание ⁷ обозначения точки (при наличии)
	Х	У			
1	2	3	4	5	6
81	479602.67	2228292.57	Картометрический метод	0.1	-
82	479602.17	2228293.15	Картометрический метод	0.1	-
83	479569.38	2228271.30	Картометрический метод	0.1	-
84	479559.81	2228265.04	Картометрический метод	0.1	-
85	479523.93	2228241.58	Картометрический метод	0.1	-
86	479519.74	2228238.84	Картометрический метод	0.1	-
87	479469.65	2228206.60	Картометрический метод	0.1	-
88	479380.13	2228148.22	Картометрический метод	0.1	-
89	479246.82	2228060.35	Картометрический метод	0.1	-
90	479168.90	2228008.75	Картометрический метод	0.1	-
91	479050.29	2227930.19	Картометрический метод	0.1	-
92	478978.32	2227882.91	Картометрический метод	0.1	-
93	478912.50	2227838.96	Картометрический метод	0.1	-
94	478849.96	2227797.32	Картометрический метод	0.1	-
95	478756.18	2227735.46	Картометрический метод	0.1	-
96	478707.07	2227702.86	Картометрический метод	0.1	-
97	478643.72	2227660.28	Картометрический метод	0.1	-
98	478585.01	2227620.11	Картометрический метод	0.1	-
99	478515.64	2227573.55	Картометрический метод	0.1	-
100	478384.61	2227485.49	Картометрический метод	0.1	-
101	478261.99	2227402.69	Картометрический метод	0.1	-
102	478117.93	2227305.21	Картометрический метод	0.1	-
103	478069.84	2227272.64	Картометрический метод	0.1	-
104	477926.61	2227175.17	Картометрический метод	0.1	-
105	477895.90	2227154.33	Картометрический метод	0.1	-
106	477884.34	2227146.48	Картометрический метод	0.1	-
107	477858.26	2227128.79	Картометрический метод	0.1	-
108	477798.47	2227088.93	Картометрический метод	0.1	-
109	477793.80	2227085.81	Картометрический метод	0.1	-
110	477787.10	2227081.34	Картометрический метод	0.1	-
111	477722.89	2227038.09	Картометрический метод	0.1	-
112	477654.67	2226992.66	Картометрический метод	0.1	-
113	477526.21	2226906.27	Картометрический метод	0.1	-
114	477469.54	2226868.21	Картометрический метод	0.1	-
115	477423.31	2226837.23	Картометрический метод	0.1	-
116	477373.09	2226803.27	Картометрический метод	0.1	-
117	477333.55	2226776.44	Картометрический метод	0.1	-
118	477282.45	2226741.89	Картометрический метод	0.1	-
119	477214.82	2226696.14	Картометрический метод	0.1	-
120	477144.77	2226648.52	Картометрический метод	0.1	-
121	477099.82	2226617.93	Картометрический метод	0.1	-
122	477091.79	2226612.47	Картометрический метод	0.1	-
123	477044.26	2226579.75	Картометрический метод	0.1	-
124	477003.84	2226552.05	Картометрический метод	0.1	-
125	476962.93	2226524.35	Картометрический метод	0.1	-
126	476907.76	2226487.24	Картометрический метод	0.1	-
127	476857.04	2226451.91	Картометрический метод	0.1	-
128	476830.56	2226433.67	Картометрический метод	0.1	-
129	476817.85	2226425.03	Картометрический метод	0.1	-
130	476817.09	2226424.51	Картометрический метод	0.1	-
131	476786.17	2226403.20	Картометрический метод	0.1	-
132	476717.62	2226356.61	Картометрический метод	0.1	-
133	476689.02	2226337.00	Картометрический метод	0.1	-
134	476654.52	2226313.17	Картометрический метод	0.1	-
135	476627.17	2226293.52	Картометрический метод	0.1	-
136	476580.63	2226259.79	Картометрический метод	0.1	-
137	476572.98	2226253.95	Картометрический метод	0.1	-
138	476559.75	2226243.85	Картометрический метод	0.1	-
139	476557.86	2226242.40	Картометрический метод	0.1	-
140	476538.74	2226227.70	Картометрический метод	0.1	-
141	476508.17	2226202.57	Картометрический метод	0.1	-
142	476491.48	2226188.79	Картометрический метод	0.1	-
143	476467.31	2226167.90	Картометрический метод	0.1	-
144	476394.32	2226104.67	Картометрический метод	0.1	-
145	476329.27	2226048.16	Картометрический метод	0.1	-
146	476259.66	2225988.22	Картометрический метод	0.1	-
147	476241.36	2225972.41	Картометрический метод	0.1	-
148	476194.07	2225931.58	Картометрический метод	0.1	-
149	476160.99	2225902.83	Картометрический метод	0.1	-
150	476138.31	2225883.12	Картометрический метод	0.1	-
151	476085.18	2225836.40	Картометрический метод	0.1	-
152	476053.45	2225875.80	Картометрический метод	0.1	-
153	475992.85	2225822.61	Картометрический метод	0.1	-
154	476026.55	2225785.20	Картометрический метод	0.1	-
155	476000.31	2225762.34	Картометрический метод	0.1	-
156	475925.42	2225697.23	Картометрический метод	0.1	-
157	475861.13	2225641.06	Картометрический метод	0.1	-
158	475798.24	2225585.68	Картометрический метод	0.1	-
159	475738.51	2225534.01	Картометрический метод	0.1	-
160	475672.32	2225475.88	Картометрический метод	0.1	-

Сведения о местоположении границ объекта ⁵					
1. Система координат: МСК-63					
2. Сведения о характерных точках границ объекта					
Обозначение характерных точек границ	Координаты, м		Метод определения координат характерной точки ⁶	Средняя квадратическая погрешность положения характерной точки (Мт), м	Описание ⁷ обозначения точки (при наличии)
	Х	У			
1	2	3	4	5	6
161	475668.55	2225472.60	Картометрический метод	0.1	-
162	475645.93	2225452.88	Картометрический метод	0.1	-
163	475630.16	2225439.13	Картометрический метод	0.1	-
164	475629.22	2225438.31	Картометрический метод	0.1	-
165	475603.76	2225416.04	Картометрический метод	0.1	-
166	475570.76	2225387.27	Картометрический метод	0.1	-
167	475551.31	2225369.68	Картометрический метод	0.1	-
168	475518.11	2225341.21	Картометрический метод	0.1	-
169	475491.94	2225318.55	Картометрический метод	0.1	-
170	475496.94	2225318.20	Картометрический метод	0.1	-
171	475498.32	2225317.53	Картометрический метод	0.1	-
172	475501.13	2225316.16	Картометрический метод	0.1	-
173	475507.88	2225314.47	Картометрический метод	0.1	-
174	475510.45	2225314.03	Картометрический метод	0.1	-
1	475518.63	2225312.98	Картометрический метод	0.1	-
175	479225.26	2227977.31	Картометрический метод	0.1	-
176	479224.69	2227978.21	Картометрический метод	0.1	-
177	479225.57	2227978.78	Картометрический метод	0.1	-
178	479226.14	2227977.86	Картометрический метод	0.1	-
175	479225.26	2227977.31	Картометрический метод	0.1	-
179	478820.83	2227709.07	Картометрический метод	0.1	-
180	478820.27	2227709.97	Картометрический метод	0.1	-
181	478821.15	2227710.54	Картометрический метод	0.1	-
182	478821.72	2227709.62	Картометрический метод	0.1	-
179	478820.83	2227709.07	Картометрический метод	0.1	-
183	478407.25	2227426.18	Картометрический метод	0.1	-
184	478406.67	2227427.07	Картометрический метод	0.1	-
185	478407.56	2227427.64	Картометрический метод	0.1	-
186	478408.13	2227426.72	Картометрический метод	0.1	-
183	478407.25	2227426.18	Картометрический метод	0.1	-
187	478024.70	2227174.89	Картометрический метод	0.1	-
188	478024.14	2227175.79	Картометрический метод	0.1	-
189	478025.01	2227176.37	Картометрический метод	0.1	-
190	478025.58	2227175.44	Картометрический метод	0.1	-
187	478024.70	2227174.89	Картометрический метод	0.1	-
191	477649.02	2226921.76	Картометрический метод	0.1	-
192	477648.45	2226922.65	Картометрический метод	0.1	-
193	477649.33	2226923.22	Картометрический метод	0.1	-
194	477649.91	2226922.30	Картометрический метод	0.1	-
191	477649.02	2226921.76	Картометрический метод	0.1	-
195	476781.75	2226328.81	Картометрический метод	0.1	-
196	476781.18	2226329.72	Картометрический метод	0.1	-
197	476782.06	2226330.29	Картометрический метод	0.1	-
198	476782.63	2226329.37	Картометрический метод	0.1	-
195	476781.75	2226328.81	Картометрический метод	0.1	-
199	476392.99	2226023.23	Картометрический метод	0.1	-
200	476392.39	2226024.10	Картометрический метод	0.1	-
201	476393.23	2226024.71	Картометрический метод	0.1	-
202	476393.85	2226023.82	Картометрический метод	0.1	-
199	476392.99	2226023.23	Картометрический метод	0.1	-
203	476012.46	2225696.22	Картометрический метод	0.1	-
204	476011.82	2225697.05	Картометрический метод	0.1	-
205	476012.62	2225697.72	Картометрический метод	0.1	-
206	476013.28	2225696.88	Картометрический метод	0.1	-
203	476012.46	2225696.22	Картометрический метод	0.1	-
207	481203.52	2226953.81	Картометрический метод	0.1	-
208	481211.72	2226974.05	Картометрический метод	0.1	-
209	481227.42	2226970.06	Картометрический метод	0.1	-
210	481240.10	2226967.79	Картометрический метод	0.1	-
211	481256.89	2226966.40	Картометрический метод	0.1	-
212	481271.78	2226966.68	Картометрический метод	0.1	-
213	481286.28	2226968.13	Картометрический метод	0.1	-
214	481296.97	2226971.30	Картометрический метод	0.1	-
215	481375.40	2226995.15	Картометрический метод	0.1	-
216	481379.20	2226994.54	Картометрический метод	0.1	-
217	481382.39	2226995.58	Картометрический метод	0.1	-
218	481413.33	2226989.80	Картометрический метод	0.1	-
219	481424.80	2226987.67	Картометрический метод	0.1	-
220	481438.35	2226991.98	Картометрический метод	0.1	-
221	481432.69	2226993.25	Картометрический метод	0.1	-
222	481426.42	2226993.83	Картометрический метод	0.1	-

Сведения о местоположении границ объекта ⁵					
1. Система координат: МСК-63					
2. Сведения о характерных точках границ объекта					
Обозначение характерных точек границ	Координаты, м		Метод определения координат характерной точки ⁶	Средняя квадратическая погрешность положения характерной точки (Мт), м	Описание ⁷ обозначения точки (при наличии)
	Х	У			
1	2	3	4	5	6
223	481412.00	2226995.14	Картометрический метод	0.1	-
224	481387.70	2226999.14	Картометрический метод	0.1	-
225	481482.04	2227029.81	Картометрический метод	0.1	-
226	481550.81	2227050.97	Картометрический метод	0.1	-
227	481637.06	2227077.96	Картометрический метод	0.1	-
228	481719.87	2227103.89	Картометрический метод	0.1	-
229	481792.65	2227126.65	Картометрический метод	0.1	-
230	481890.64	2227157.90	Картометрический метод	0.1	-
231	482008.90	2227197.59	Картометрический метод	0.1	-
232	482132.61	2227236.71	Картометрический метод	0.1	-
233	482205.92	2227259.20	Картометрический метод	0.1	-
234	482407.83	2227324.04	Картометрический метод	0.1	-
235	482574.51	2227376.42	Картометрический метод	0.1	-
236	482734.62	2227427.23	Картометрический метод	0.1	-
237	482875.10	2227472.73	Картометрический метод	0.1	-
238	482953.91	2227497.86	Картометрический метод	0.1	-
239	483035.07	2227523.24	Картометрический метод	0.1	-
240	483102.36	2227543.64	Картометрический метод	0.1	-
241	483203.21	2227577.25	Картометрический метод	0.1	-
242	483343.57	2227620.87	Картометрический метод	0.1	-
243	483420.97	2227644.65	Картометрический метод	0.1	-
244	483447.97	2227652.17	Картометрический метод	0.1	-
245	483471.94	2227656.60	Картометрический метод	0.1	-
246	483509.25	2227663.71	Картометрический метод	0.1	-
247	483574.45	2227672.37	Картометрический метод	0.1	-
248	483667.46	2227681.62	Картометрический метод	0.1	-
249	483744.65	2227689.81	Картометрический метод	0.1	-
250	483804.74	2227694.85	Картометрический метод	0.1	-
251	483847.12	2227699.62	Картометрический метод	0.1	-
252	483921.12	2227706.75	Картометрический метод	0.1	-
253	484048.34	2227718.65	Картометрический метод	0.1	-
254	484162.65	2227728.97	Картометрический метод	0.1	-
255	484232.78	2227735.32	Картометрический метод	0.1	-
256	484304.26	2227741.94	Картометрический метод	0.1	-
257	484369.12	2227748.54	Картометрический метод	0.1	-
258	484439.83	2227751.69	Картометрический метод	0.1	-
259	484567.46	2227752.21	Картометрический метод	0.1	-
260	484630.69	2227749.33	Картометрический метод	0.1	-
261	484682.49	2227746.42	Картометрический метод	0.1	-
262	484731.40	2227740.90	Картометрический метод	0.1	-
263	484799.22	2227732.99	Картометрический метод	0.1	-
264	484800.19	2227712.41	Картометрический метод	0.1	-
265	484800.34	2227709.36	Картометрический метод	0.1	-
266	484802.04	2227709.10	Картометрический метод	0.1	-
267	484801.14	2227733.44	Картометрический метод	0.1	-
268	484798.06	2227752.07	Картометрический метод	0.1	-
269	484733.60	2227759.71	Картометрический метод	0.1	-
270	484684.08	2227765.30	Картометрический метод	0.1	-
271	484631.64	2227768.23	Картометрический метод	0.1	-
272	484567.87	2227771.16	Картометрический метод	0.1	-
273	484439.37	2227770.63	Картометрический метод	0.1	-
274	484367.75	2227767.43	Картометрический метод	0.1	-
275	484302.42	2227760.79	Картометрический метод	0.1	-
276	484231.04	2227754.18	Картометрический метод	0.1	-
277	484160.93	2227747.84	Картометрический метод	0.1	-
278	484046.64	2227737.52	Картометрический метод	0.1	-
279	483919.34	2227725.60	Картометрический метод	0.1	-
280	483845.16	2227718.45	Картометрический метод	0.1	-
281	483802.88	2227713.70	Картометрический метод	0.1	-
282	483742.85	2227708.67	Картометрический метод	0.1	-
283	483665.52	2227700.46	Картометрический метод	0.1	-
284	483572.27	2227691.19	Картометрический метод	0.1	-
285	483506.22	2227682.40	Картометрический метод	0.1	-
286	483468.40	2227675.21	Картометрический метод	0.1	-
287	483443.69	2227670.64	Картометрический метод	0.1	-
288	483415.65	2227662.82	Картометрический метод	0.1	-
289	483338.02	2227638.97	Картометрический метод	0.1	-
290	483197.39	2227595.28	Картометрический метод	0.1	-
291	483096.62	2227561.69	Картометрический метод	0.1	-
292	483029.50	2227541.34	Картометрический метод	0.1	-
293	482948.22	2227515.92	Картометрический метод	0.1	-
294	482869.34	2227490.78	Картометрический метод	0.1	-
295	482728.83	2227445.26	Картометрический метод	0.1	-
296	482568.79	2227394.47	Картометрический метод	0.1	-
297	482402.09	2227342.08	Картометрический метод	0.1	-
298	482200.24	2227277.27	Картометрический метод	0.1	-
299	482126.97	2227254.80	Картометрический метод	0.1	-
300	482003.03	2227215.59	Картометрический метод	0.1	-
301	481884.75	2227175.90	Картометрический метод	0.1	-
302	481786.95	2227144.71	Картометрический метод	0.1	-

Сведения о местоположении границ объекта ⁵					
1. Система координат: МСК-63					
2. Сведения о характерных точках границ объекта					
Обозначение характерных точек границ	Координаты, м		Метод определения координат характерной точки ⁶	Средняя квадратическая погрешность положения характерной точки (Мт), м	Описание ⁷ обозначения точки (при наличии)
	Х	У			
1	2	3	4	5	6
303	481631.40	2227096.03	Картометрический метод	0.1	-
304	481545.14	2227069.05	Картометрический метод	0.1	-
305	481476.32	2227047.87	Картометрический метод	0.1	-
306	481369.72	2227013.21	Картометрический метод	0.1	-
307	481291.51	2226989.44	Картометрический метод	0.1	-
308	481282.61	2226986.79	Картометрический метод	0.1	-
309	481270.65	2226985.60	Картометрический метод	0.1	-
310	481257.51	2226985.35	Картометрический метод	0.1	-
311	481242.55	2226986.60	Картометрический метод	0.1	-
312	481231.42	2226988.57	Картометрический метод	0.1	-
313	481217.97	2226991.99	Картометрический метод	0.1	-
314	481209.68	2226995.68	Картометрический метод	0.1	-
315	481198.20	2227002.42	Картометрический метод	0.1	-
316	481187.78	2227009.37	Картометрический метод	0.1	-
317	481179.74	2227016.26	Картометрический метод	0.1	-
318	481174.52	2227019.52	Картометрический метод	0.1	-
319	481168.53	2227028.23	Картометрический метод	0.1	-
320	481167.79	2227029.12	Картометрический метод	0.1	-
321	481159.43	2227040.44	Картометрический метод	0.1	-
322	481157.23	2227044.67	Картометрический метод	0.1	-
323	481107.69	2227116.74	Картометрический метод	0.1	-
324	481119.69	2227164.75	Картометрический метод	0.1	-
325	481106.76	2227212.34	Картометрический метод	0.1	-
326	481086.65	2227280.86	Картометрический метод	0.1	-
327	481073.91	2227322.76	Картометрический метод	0.1	-
328	481033.87	2227318.18	Картометрический метод	0.1	-
329	481098.36	2227090.43	Картометрический метод	0.1	-
330	481106.98	2227056.54	Картометрический метод	0.1	-
331	481124.43	2227015.74	Картометрический метод	0.1	-
332	481173.51	2226962.23	Картометрический метод	0.1	-
207	481203.52	2226953.81	Картометрический метод	0.1	-
333	486821.53	2227517.26	Картометрический метод	0.1	-
334	486840.48	2227517.53	Картометрический метод	0.1	-
335	486860.18	2227518.62	Картометрический метод	0.1	-
336	486877.77	2227520.25	Картометрический метод	0.1	-
337	486899.06	2227523.21	Картометрический метод	0.1	-
338	486979.97	2227537.53	Картометрический метод	0.1	-
339	487091.66	2227558.45	Картометрический метод	0.1	-
340	487296.25	2227596.54	Картометрический метод	0.1	-
341	487411.37	2227619.32	Картометрический метод	0.1	-
342	487533.05	2227643.12	Картометрический метод	0.1	-
343	487641.51	2227663.48	Картометрический метод	0.1	-
344	487752.32	2227684.65	Картометрический метод	0.1	-
345	487842.22	2227701.32	Картометрический метод	0.1	-
346	487843.09	2227693.57	Картометрический метод	0.1	-
347	487838.26	2227678.07	Картометрический метод	0.1	-
348	487852.07	2227680.68	Картометрический метод	0.1	-
349	487861.76	2227701.24	Картометрический метод	0.1	-
350	487862.98	2227703.84	Картометрический метод	0.1	-
351	487765.73	2227707.20	Картометрический метод	0.1	-
352	487686.92	2227688.74	Картометрический метод	0.1	-
353	487628.24	2227695.46	Картометрический метод	0.1	-
354	487628.32	2227702.07	Картометрический метод	0.1	-
355	486897.01	2227564.33	Картометрический метод	0.1	-
356	486848.68	2227558.89	Картометрический метод	0.1	-
357	486804.64	2227558.57	Картометрический метод	0.1	-
358	486763.70	2227562.07	Картометрический метод	0.1	-
359	486713.28	2227571.85	Картометрический метод	0.1	-
360	486668.31	2227584.84	Картометрический метод	0.1	-
361	486548.53	2227635.45	Картометрический метод	0.1	-
362	486480.65	2227662.59	Картометрический метод	0.1	-
363	486432.83	2227678.26	Картометрический метод	0.1	-
364	486377.43	2227690.95	Картометрический метод	0.1	-
365	486331.30	2227695.72	Картометрический метод	0.1	-
366	486265.03	2227695.84	Картометрический метод	0.1	-
367	486212.71	2227690.20	Картометрический метод	0.1	-
368	485640.05	2227572.62	Картометрический метод	0.1	-
369	485592.32	2227567.61	Картометрический метод	0.1	-
370	485546.95	2227567.41	Картометрический метод	0.1	-
371	485511.82	2227570.17	Картометрический метод	0.1	-
372	485469.40	2227577.16	Картометрический метод	0.1	-
373	485428.72	2227589.04	Картометрический метод	0.1	-
374	485311.22	2227635.82	Картометрический метод	0.1	-
375	485172.54	2227687.70	Картометрический метод	0.1	-
376	485113.59	2227706.00	Картометрический метод	0.1	-
377	485036.69	2227727.25	Картометрический метод	0.1	-
378	484982.27	2227739.51	Картометрический метод	0.1	-
379	485192.42	2227638.43	Картометрический метод	0.1	-
380	485483.82	2227535.46	Картометрический метод	0.1	-

Сведения о местоположении границ объекта ⁵					
1. Система координат: МСК-63					
2. Сведения о характерных точках границ объекта					
Обозначение характерных точек границ	Координаты, м		Метод определения координат характерной точки ⁶	Средняя квадратическая погрешность положения характерной точки (Мт), м	Описание ⁷ обозначения точки (при наличии)
	Х	У			
1	2	3	4	5	6
381	485551.30	2227526.75	Картометрический метод	0.1	-
382	485654.74	2227536.25	Картометрический метод	0.1	-
383	485983.35	2227604.38	Картометрический метод	0.1	-
384	486210.44	2227653.49	Картометрический метод	0.1	-
385	486216.09	2227631.83	Картометрический метод	0.1	-
386	486218.05	2227627.06	Картометрический метод	0.1	-
387	486223.97	2227628.05	Картометрический метод	0.1	-
388	486223.69	2227628.93	Картометрический метод	0.1	-
389	486215.33	2227649.43	Картометрический метод	0.1	-
390	486234.53	2227652.56	Картометрический метод	0.1	-
391	486258.49	2227655.39	Картометрический метод	0.1	-
392	486291.46	2227656.17	Картометрический метод	0.1	-
393	486324.61	2227655.65	Картометрический метод	0.1	-
394	486349.98	2227653.83	Картометрический метод	0.1	-
395	486371.20	2227650.99	Картометрический метод	0.1	-
396	486400.50	2227645.81	Картометрический метод	0.1	-
397	486419.70	2227640.69	Картометрический метод	0.1	-
398	486443.65	2227632.87	Картометрический метод	0.1	-
399	486471.22	2227622.91	Картометрический метод	0.1	-
400	486495.39	2227613.71	Картометрический метод	0.1	-
401	486516.07	2227605.34	Картометрический метод	0.1	-
402	486544.74	2227592.70	Картометрический метод	0.1	-
403	486574.64	2227579.22	Картометрический метод	0.1	-
404	486601.27	2227567.49	Картометрический метод	0.1	-
405	486624.46	2227558.16	Картометрический метод	0.1	-
406	486656.01	2227545.59	Картометрический метод	0.1	-
407	486680.10	2227538.01	Картометрический метод	0.1	-
408	486701.42	2227532.34	Картометрический метод	0.1	-
409	486723.01	2227527.77	Картометрический метод	0.1	-
410	486750.43	2227522.92	Картометрический метод	0.1	-
411	486769.37	2227520.75	Картометрический метод	0.1	-
412	486788.10	2227519.15	Картометрический метод	0.1	-
413	486807.11	2227517.81	Картометрический метод	0.1	-
333	486821.53	2227517.26	Картометрический метод	0.1	-
414	471012.54	2226454.00	Картометрический метод	0.1	-
415	471012.80	2226454.00	Картометрический метод	0.1	-
416	471018.59	2226454.21	Картометрический метод	0.1	-
417	471059.54	2226454.76	Картометрический метод	0.1	-
418	471086.21	2226458.17	Картометрический метод	0.1	-
419	471132.79	2226478.52	Картометрический метод	0.1	-
420	471123.41	2226516.90	Картометрический метод	0.1	-
421	471122.41	2226520.95	Картометрический метод	0.1	-
422	471119.33	2226584.20	Картометрический метод	0.1	-
423	471119.67	2226584.22	Картометрический метод	0.1	-
424	471129.52	2226584.87	Картометрический метод	0.1	-
425	471135.86	2226587.46	Картометрический метод	0.1	-
426	471141.47	2226590.05	Картометрический метод	0.1	-
427	471147.15	2226593.37	Картометрический метод	0.1	-
428	471152.82	2226597.62	Картометрический метод	0.1	-
429	471157.20	2226602.14	Картометрический метод	0.1	-
430	471161.58	2226608.02	Картометрический метод	0.1	-
431	471164.90	2226614.07	Картометрический метод	0.1	-
432	471167.16	2226620.40	Картометрический метод	0.1	-
433	471169.19	2226627.46	Картометрический метод	0.1	-
434	471169.82	2226634.68	Картометрический метод	0.1	-
435	471169.51	2226641.94	Картометрический метод	0.1	-
436	471167.35	2226653.20	Картометрический метод	0.1	-
437	471151.07	2226668.49	Картометрический метод	0.1	-
438	471131.72	2226686.31	Картометрический метод	0.1	-
439	471124.68	2226687.90	Картометрический метод	0.1	-
440	471114.96	2226688.39	Картометрический метод	0.1	-
441	471104.08	2226686.88	Картометрический метод	0.1	-
442	471094.69	2226683.13	Картометрический метод	0.1	-
443	471085.88	2226677.43	Картометрический метод	0.1	-
444	471077.89	2226670.71	Картометрический метод	0.1	-
445	471071.92	2226663.06	Картометрический метод	0.1	-
446	471071.58	2226663.05	Картометрический метод	0.1	-
447	471008.08	2226696.03	Картометрический метод	0.1	-
448	470901.27	2226636.14	Картометрический метод	0.1	-
449	470861.28	2226571.26	Картометрический метод	0.1	-
450	470861.28	2226565.53	Картометрический метод	0.1	-
451	470924.69	2226501.37	Картометрический метод	0.1	-
452	470948.38	2226483.03	Картометрический метод	0.1	-
453	470972.47	2226468.78	Картометрический метод	0.1	-
454	471001.09	2226456.29	Картометрический метод	0.1	-
414	471012.54	2226454.00	Картометрический метод	0.1	-
455	470748.60	2228835.32	Картометрический метод	0.1	-
456	470750.93	2228839.10	Картометрический метод	0.1	-

Сведения о местоположении границ объекта ⁵					
1. Система координат: МСК-63					
2. Сведения о характерных точках границ объекта					
Обозначение характерных точек границ	Координаты, м		Метод определения координат характерной точки ⁶	Средняя квадратическая погрешность положения характерной точки (Мт), м	Описание ⁷ обозначения точки (при наличии)
	Х	У			
1	2	3	4	5	6
457	470718.51	2228842.01	Картометрический метод	0.1	-
458	470627.83	2228850.16	Картометрический метод	0.1	-
459	470627.82	2228850.16	Картометрический метод	0.1	-
460	470524.44	2228859.45	Картометрический метод	0.1	-
461	470462.61	2228865.01	Картометрический метод	0.1	-
462	470373.58	2228904.19	Картометрический метод	0.1	-
463	470345.17	2228931.47	Картометрический метод	0.1	-
464	470262.10	2228959.97	Картометрический метод	0.1	-
465	470189.15	2228969.41	Картометрический метод	0.1	-
466	470168.28	2228972.10	Картометрический метод	0.1	-
467	470149.31	2228963.80	Картометрический метод	0.1	-
468	470144.51	2228957.32	Картометрический метод	0.1	-
469	470138.97	2228949.18	Картометрический метод	0.1	-
470	470135.69	2228930.77	Картометрический метод	0.1	-
471	470141.87	2228918.02	Картометрический метод	0.1	-
472	470153.70	2228910.68	Картометрический метод	0.1	-
473	470156.08	2228910.45	Картометрический метод	0.1	-
474	470156.26	2228911.80	Картометрический метод	0.1	-
475	470166.82	2228909.41	Картометрический метод	0.1	-
476	470170.18	2228909.08	Картометрический метод	0.1	-
477	470180.61	2228913.09	Картометрический метод	0.1	-
478	470183.80	2228917.04	Картометрический метод	0.1	-
479	470190.17	2228924.09	Картометрический метод	0.1	-
480	470195.41	2228940.37	Картометрический метод	0.1	-
481	470216.41	2228946.65	Картометрический метод	0.1	-
482	470251.89	2228957.27	Картометрический метод	0.1	-
483	470261.06	2228956.10	Картометрический метод	0.1	-
484	470343.44	2228927.84	Картометрический метод	0.1	-
485	470371.64	2228900.68	Картометрический метод	0.1	-
486	470462.01	2228861.04	Картометрический метод	0.1	-
487	470519.54	2228855.87	Картометрический метод	0.1	-
488	470651.92	2228843.99	Картометрический метод	0.1	-
489	470651.94	2228843.99	Картометрический метод	0.1	-
490	470714.79	2228838.36	Картометрический метод	0.1	-
495	470748.60	2228835.32	Картометрический метод	0.1	-
491	470194.27	2228944.21	Картометрический метод	0.1	-
492	470180.56	2228966.41	Картометрический метод	0.1	-
493	470194.93	2228964.57	Картометрический метод	0.1	-
494	470194.94	2228964.57	Картометрический метод	0.1	-
495	470241.01	2228958.65	Картометрический метод	0.1	-
496	470212.57	2228949.85	Картометрический метод	0.1	-
497	470212.56	2228949.85	Картометрический метод	0.1	-
491	470194.27	2228944.21	Картометрический метод	0.1	-
498	470416.26	2228011.97	Картометрический метод	0.1	-
499	470436.25	2228036.83	Картометрический метод	0.1	-
500	470441.06	2228043.63	Картометрический метод	0.1	-
501	470450.66	2228023.41	Картометрический метод	0.1	-
502	470476.47	2228052.07	Картометрический метод	0.1	-
503	470488.61	2228073.99	Картометрический метод	0.1	-
504	470487.01	2228079.32	Картометрический метод	0.1	-
505	470458.05	2228124.78	Картометрический метод	0.1	-
506	470453.31	2228125.38	Картометрический метод	0.1	-
507	470447.73	2228122.84	Картометрический метод	0.1	-
508	470425.33	2228100.92	Картометрический метод	0.1	-
509	470414.59	2228087.85	Картометрический метод	0.1	-
510	470404.86	2228105.25	Картометрический метод	0.1	-
511	470397.81	2228105.57	Картометрический метод	0.1	-
512	470387.01	2228106.07	Картометрический метод	0.1	-
513	470371.84	2228087.15	Картометрический метод	0.1	-
514	470364.90	2228071.88	Картометрический метод	0.1	-
515	470363.47	2228061.38	Картометрический метод	0.1	-
516	470365.52	2228055.23	Картометрический метод	0.1	-
498	470416.26	2228011.97	Картометрический метод	0.1	-
517	483282.03	2227634.91	Картометрический метод	0.1	-
518	483388.52	2227668.33	Картометрический метод	0.1	-
519	483507.79	2227698.66	Картометрический метод	0.1	-
520	483543.78	2227703.34	Картометрический метод	0.1	-
521	483817.85	2227731.71	Картометрический метод	0.1	-
522	484280.00	2227769.15	Картометрический метод	0.1	-
523	484526.43	2227792.29	Картометрический метод	0.1	-
524	484501.52	2227792.35	Картометрический метод	0.1	-
525	484467.34	2227791.79	Картометрический метод	0.1	-
526	484429.50	2227790.45	Картометрический метод	0.1	-
527	484363.76	2227787.21	Картометрический метод	0.1	-
528	484291.59	2227781.48	Картометрический метод	0.1	-
529	484284.72	2227780.86	Картометрический метод	0.1	-
530	483828.92	2227737.92	Картометрический метод	0.1	-

Сведения о местоположении границ объекта ⁵					
1. Система координат: МСК-63					
2. Сведения о характерных точках границ объекта					
Обозначение характерных точек границ	Координаты, м		Метод определения координат характерной точки ⁶	Средняя квадратическая погрешность положения характерной точки (Мт), м	Описание ⁷ обозначения точки (при наличии)
	Х	У			
1	2	3	4	5	6
531	483541.72	2227708.73	Картометрический метод	0.1	-
532	483493.98	2227701.77	Картометрический метод	0.1	-
533	483442.51	2227691.18	Картометрический метод	0.1	-
534	483403.16	2227681.35	Картометрический метод	0.1	-
535	483279.72	2227642.22	Картометрический метод	0.1	-
517	483282.03	2227634.91	Картометрический метод	0.1	-
536	474634.37	2224342.75	Картометрический метод	0.1	-
537	474637.91	2224346.22	Картометрический метод	0.1	-
538	474648.28	2224356.38	Картометрический метод	0.1	-
539	474651.14	2224359.18	Картометрический метод	0.1	-
540	474651.95	2224359.97	Картометрический метод	0.1	-
541	474655.89	2224363.83	Картометрический метод	0.1	-
542	474657.87	2224365.77	Картометрический метод	0.1	-
543	474654.73	2224369.21	Картометрический метод	0.1	-
544	474652.02	2224372.18	Картометрический метод	0.1	-
545	474645.20	2224379.66	Картометрический метод	0.1	-
546	474643.78	2224381.22	Картометрический метод	0.1	-
547	474629.44	2224367.24	Картометрический метод	0.1	-
548	474627.89	2224365.73	Картометрический метод	0.1	-
549	474624.95	2224362.87	Картометрический метод	0.1	-
550	474624.36	2224362.28	Картометрический метод	0.1	-
551	474622.51	2224360.48	Картометрический метод	0.1	-
552	474620.69	2224358.71	Картометрический метод	0.1	-
553	474619.87	2224357.91	Картометрический метод	0.1	-
536	474634.37	2224342.75	Картометрический метод	0.1	-
554	471031.29	2228626.77	Картометрический метод	0.1	-
555	471037.11	2228627.29	Картометрический метод	0.1	-
556	471040.81	2228629.41	Картометрический метод	0.1	-
557	471045.82	2228632.12	Картометрический метод	0.1	-
558	471047.83	2228675.71	Картометрический метод	0.1	-
559	471040.58	2228684.65	Картометрический метод	0.1	-
560	471050.88	2228702.38	Картометрический метод	0.1	-
561	471015.95	2228727.83	Картометрический метод	0.1	-
562	471009.86	2228729.69	Картометрический метод	0.1	-
563	471004.04	2228727.05	Картометрический метод	0.1	-
564	470987.02	2228699.44	Картометрический метод	0.1	-
565	470983.79	2228694.19	Картометрический метод	0.1	-
566	470978.11	2228684.97	Картометрический метод	0.1	-
567	470975.73	2228673.07	Картометрический метод	0.1	-
568	470975.72	2228665.39	Картометрический метод	0.1	-
569	470978.37	2228655.87	Картометрический метод	0.1	-
570	470982.61	2228651.90	Картометрический метод	0.1	-
554	471031.29	2228626.77	Картометрический метод	0.1	-
571	471187.66	2228259.92	Картометрический метод	0.1	-
572	471193.48	2228264.42	Картометрический метод	0.1	-
573	471201.58	2228274.65	Картометрический метод	0.1	-
574	471206.92	2228271.98	Картометрический метод	0.1	-
575	471215.56	2228280.68	Картометрический метод	0.1	-
576	471224.56	2228300.78	Картометрический метод	0.1	-
577	471225.25	2228306.81	Картометрический метод	0.1	-
578	471197.08	2228324.12	Картометрический метод	0.1	-
579	471194.34	2228329.04	Картометрический метод	0.1	-
580	471161.75	2228343.89	Картометрический метод	0.1	-
581	471157.86	2228337.53	Картометрический метод	0.1	-
582	471156.15	2228333.82	Картометрический метод	0.1	-
583	471153.12	2228327.19	Картометрический метод	0.1	-
584	471141.37	2228295.37	Картометрический метод	0.1	-
585	471142.68	2228288.49	Картометрический метод	0.1	-
586	471146.91	2228283.47	Картометрический метод	0.1	-
587	471181.05	2228260.18	Картометрический метод	0.1	-
571	471187.66	2228259.92	Картометрический метод	0.1	-
588	486802.18	2227495.56	Картометрический метод	0.1	-
589	486852.45	2227495.90	Картометрический метод	0.1	-
590	486905.95	2227501.94	Картометрический метод	0.1	-
591	487519.43	2227617.84	Картометрический метод	0.1	-
592	487518.51	2227618.91	Картометрический метод	0.1	-
593	487508.38	2227623.71	Картометрический метод	0.1	-
594	487494.52	2227621.57	Картометрический метод	0.1	-
595	487433.66	2227609.83	Картометрический метод	0.1	-
596	487294.37	2227585.28	Картометрический метод	0.1	-
597	487155.07	2227561.79	Картометрический метод	0.1	-
598	487051.52	2227536.72	Картометрический метод	0.1	-
599	486980.52	2227521.77	Картометрический метод	0.1	-
600	486900.99	2227510.02	Картометрический метод	0.1	-
601	486837.48	2227502.55	Картометрический метод	0.1	-
602	486799.05	2227502.55	Картометрический метод	0.1	-

Сведения о местоположении границ объекта ⁵					
1. Система координат: МСК-63					
2. Сведения о характерных точках границ объекта					
Обозначение характерных точек границ	Координаты, м		Метод определения координат характерной точки ⁶	Средняя квадратическая погрешность положения характерной точки (Мт), м	Описание ⁷ обозначения точки (при наличии)
	Х	У			
1	2	3	4	5	6
603	486724.61	2227505.48	Картометрический метод	0.1	-
604	486754.99	2227499.58	Картометрический метод	0.1	-
588	486802.18	2227495.56	Картометрический метод	0.1	-
605	469727.65	2227234.17	Картометрический метод	0.1	-
606	469736.11	2227236.02	Картометрический метод	0.1	-
607	469739.82	2227238.40	Картометрический метод	0.1	-
608	469753.84	2227265.65	Картометрический метод	0.1	-
609	469753.84	2227271.21	Картометрический метод	0.1	-
610	469751.19	2227276.24	Картометрический метод	0.1	-
611	469746.17	2227279.41	Картометрический метод	0.1	-
612	469721.56	2227288.41	Картометрический метод	0.1	-
613	469716.27	2227288.14	Картометрический метод	0.1	-
614	469711.77	2227284.97	Картометрический метод	0.1	-
615	469708.00	2227278.58	Картометрический метод	0.1	-
616	469704.95	2227273.40	Картометрический метод	0.1	-
617	469696.95	2227259.83	Картометрический метод	0.1	-
618	469696.42	2227255.07	Картометрический метод	0.1	-
619	469698.81	2227249.51	Картометрический метод	0.1	-
620	469721.30	2227234.70	Картометрический метод	0.1	-
605	469727.65	2227234.17	Картометрический метод	0.1	-
621	470762.43	2228629.63	Картометрический метод	0.1	-
622	470771.31	2228635.68	Картометрический метод	0.1	-
623	470800.44	2228677.70	Картометрический метод	0.1	-
624	470801.68	2228684.32	Картометрический метод	0.1	-
625	470798.07	2228691.92	Картометрический метод	0.1	-
626	470783.44	2228707.02	Картометрический метод	0.1	-
627	470779.26	2228711.34	Картометрический метод	0.1	-
628	470776.37	2228714.33	Картометрический метод	0.1	-
629	470767.33	2228722.61	Картометрический метод	0.1	-
630	470760.15	2228724.61	Картометрический метод	0.1	-
631	470750.09	2228723.40	Картометрический метод	0.1	-
632	470716.45	2228677.21	Картометрический метод	0.1	-
633	470712.88	2228668.91	Картометрический метод	0.1	-
634	470715.38	2228660.60	Картометрический метод	0.1	-
635	470757.51	2228631.42	Картометрический метод	0.1	-
621	470762.43	2228629.63	Картометрический метод	0.1	-
636	470742.99	2227719.35	Картометрический метод	0.1	-
637	470745.90	2227721.74	Картометрический метод	0.1	-
638	470767.61	2227764.34	Картометрический метод	0.1	-
639	470768.13	2227768.04	Картометрический метод	0.1	-
640	470765.75	2227770.95	Картометрический метод	0.1	-
641	470725.53	2227793.17	Картометрический метод	0.1	-
642	470720.24	2227794.50	Картометрический метод	0.1	-
643	470717.06	2227791.85	Картометрический метод	0.1	-
644	470710.57	2227780.02	Картометрический метод	0.1	-
645	470707.47	2227774.36	Картометрический метод	0.1	-
646	470694.57	2227750.84	Картометрический метод	0.1	-
647	470693.51	2227745.81	Картометрический метод	0.1	-
648	470697.22	2227742.12	Картометрический метод	0.1	-
649	470738.49	2227720.15	Картометрический метод	0.1	-
636	470742.99	2227719.35	Картометрический метод	0.1	-
650	470497.35	2227247.69	Картометрический метод	0.1	-
651	470542.36	2227249.96	Картометрический метод	0.1	-
652	470555.16	2227295.27	Картометрический метод	0.1	-
653	470554.79	2227299.86	Картометрический метод	0.1	-
654	470552.39	2227302.53	Картометрический метод	0.1	-
655	470501.98	2227318.61	Картометрический метод	0.1	-
656	470492.91	2227319.66	Картометрический метод	0.1	-
657	470482.50	2227317.53	Картометрический метод	0.1	-
658	470473.44	2227309.79	Картометрический метод	0.1	-
659	470467.30	2227293.26	Картометрический метод	0.1	-
660	470461.70	2227289.79	Картометрический метод	0.1	-
661	470457.69	2227272.45	Картометрический метод	0.1	-
662	470464.10	2227265.32	Картометрический метод	0.1	-
663	470471.30	2227260.45	Картометрический метод	0.1	-
650	470497.35	2227247.69	Картометрический метод	0.1	-
664	470002.13	2226787.34	Картометрический метод	0.1	-
665	470005.86	2226790.54	Картометрический метод	0.1	-
666	470028.81	2226826.82	Картометрический метод	0.1	-
667	470029.08	2226831.09	Картометрический метод	0.1	-
668	470025.87	2226835.62	Картометрический метод	0.1	-
669	469997.70	2226853.76	Картометрический метод	0.1	-
670	469996.52	2226854.36	Картометрический метод	0.1	-
671	469996.34	2226854.64	Картометрический метод	0.1	-
672	469985.43	2226861.66	Картометрический метод	0.1	-

Сведения о местоположении границ объекта ⁵					
1. Система координат: МСК-63					
2. Сведения о характерных точках границ объекта					
Обозначение характерных точек границ	Координаты, м		Метод определения координат характерной точки ⁶	Средняя квадратическая погрешность положения характерной точки (Мт), м	Описание ⁷ обозначения точки (при наличии)
	Х	У			
1	2	3	4	5	6
673	469980.35	2226860.41	Картометрический метод	0.1	-
674	469973.90	2226849.17	Картометрический метод	0.1	-
675	469971.55	2226845.08	Картометрический метод	0.1	-
676	469955.46	2226817.04	Картометрический метод	0.1	-
677	469997.59	2226787.88	Картометрический метод	0.1	-
664	470002.13	2226787.34	Картометрический метод	0.1	-
678	469847.87	2228103.88	Картометрический метод	0.1	-
679	469854.17	2228105.64	Картометрический метод	0.1	-
680	469855.57	2228121.30	Картометрический метод	0.1	-
681	469856.44	2228131.20	Картометрический метод	0.1	-
682	469852.01	2228149.69	Картометрический метод	0.1	-
683	469809.14	2228149.69	Картометрический метод	0.1	-
684	469809.29	2228119.35	Картометрический метод	0.1	-
685	469816.26	2228113.30	Картометрический метод	0.1	-
686	469817.01	2228116.38	Картометрический метод	0.1	-
687	469820.48	2228112.65	Картометрический метод	0.1	-
688	469832.83	2228108.42	Картометрический метод	0.1	-
689	469839.81	2228108.57	Картометрический метод	0.1	-
690	469838.80	2228104.44	Картометрический метод	0.1	-
678	469847.87	2228103.88	Картометрический метод	0.1	-
691	470568.26	2227842.68	Картометрический метод	0.1	-
692	470570.37	2227843.77	Картометрический метод	0.1	-
693	470586.87	2227871.08	Картометрический метод	0.1	-
694	470560.04	2227890.68	Картометрический метод	0.1	-
695	470556.27	2227893.80	Картометрический метод	0.1	-
696	470549.72	2227888.91	Картометрический метод	0.1	-
697	470540.54	2227880.36	Картометрический метод	0.1	-
698	470538.11	2227872.89	Картометрический метод	0.1	-
699	470540.63	2227870.37	Картометрический метод	0.1	-
700	470540.27	2227868.15	Картометрический метод	0.1	-
701	470540.65	2227860.95	Картометрический метод	0.1	-
702	470565.92	2227843.17	Картометрический метод	0.1	-
691	470568.26	2227842.68	Картометрический метод	0.1	-
703	471171.85	2227645.99	Картометрический метод	0.1	-
704	471176.49	2227646.62	Картометрический метод	0.1	-
705	471180.29	2227650.42	Картометрический метод	0.1	-
706	471203.07	2227696.00	Картометрический метод	0.1	-
707	471202.65	2227703.60	Картометрический метод	0.1	-
708	471197.80	2227708.02	Картометрический метод	0.1	-
709	471155.60	2227733.56	Картометрический метод	0.1	-
710	471149.70	2227735.88	Картометрический метод	0.1	-
711	471146.52	2227734.82	Картометрический метод	0.1	-
712	471125.45	2227703.87	Картометрический метод	0.1	-
713	471118.82	2227699.79	Картометрический метод	0.1	-
714	471112.18	2227685.03	Картометрический метод	0.1	-
703	471171.85	2227645.99	Картометрический метод	0.1	-
715	475756.70	2224675.09	Картометрический метод	0.1	-
716	475776.59	2224688.83	Картометрический метод	0.1	-
717	475789.17	2224697.52	Картометрический метод	0.1	-
718	475792.48	2224699.81	Картометрический метод	0.1	-
719	475810.00	2224712.23	Картометрический метод	0.1	-
720	475808.16	2224713.84	Картометрический метод	0.1	-
721	475807.78	2224714.17	Картометрический метод	0.1	-
722	475807.57	2224714.00	Картометрический метод	0.1	-
723	475794.88	2224704.30	Картометрический метод	0.1	-
724	475755.44	2224738.19	Картометрический метод	0.1	-
725	475746.42	2224730.00	Картометрический метод	0.1	-
726	475721.33	2224707.20	Картометрический метод	0.1	-
715	475756.70	2224675.09	Картометрический метод	0.1	-
727	471023.68	2229616.40	Картометрический метод	0.1	-
728	471036.23	2229624.88	Картометрический метод	0.1	-
729	471055.37	2229669.42	Картометрический метод	0.1	-
730	471049.47	2229678.51	Картометрический метод	0.1	-
731	471023.51	2229695.14	Картометрический метод	0.1	-
732	471010.10	2229696.32	Картометрический метод	0.1	-
733	470991.09	2229678.34	Картометрический метод	0.1	-
734	470987.87	2229671.95	Картометрический метод	0.1	-
735	470981.21	2229658.01	Картометрический метод	0.1	-
736	470978.30	2229645.05	Картометрический метод	0.1	-
737	470980.23	2229632.35	Картометрический метод	0.1	-
727	471023.68	2229616.40	Картометрический метод	0.1	-
738	469387.65	2226051.04	Картометрический метод	0.1	-
739	469488.58	2226223.52	Картометрический метод	0.1	-
740	469570.41	2226362.53	Картометрический метод	0.1	-

Сведения о местоположении границ объекта ⁵					
1. Система координат: МСК-63					
2. Сведения о характерных точках границ объекта					
Обозначение характерных точек границ	Координаты, м		Метод определения координат характерной точки ⁶	Средняя квадратическая погрешность положения характерной точки (Мт), м	Описание ⁷ обозначения точки (при наличии)
	Х	У			
1	2	3	4	5	6
741	469776.78	2226712.77	Картометрический метод	0.1	-
742	469793.26	2226740.94	Картометрический метод	0.1	-
743	469789.46	2226736.56	Картометрический метод	0.1	-
744	469766.40	2226716.43	Картометрический метод	0.1	-
745	469486.13	2226230.41	Картометрический метод	0.1	-
746	469475.63	2226212.21	Картометрический метод	0.1	-
747	469386.39	2226057.46	Картометрический метод	0.1	-
748	469384.53	2226054.22	Картометрический метод	0.1	-
738	469387.65	2226051.04	Картометрический метод	0.1	-
749	470219.55	2228166.68	Картометрический метод	0.1	-
750	470230.05	2228181.03	Картометрический метод	0.1	-
751	470234.89	2228177.49	Картометрический метод	0.1	-
752	470244.77	2228190.99	Картометрический метод	0.1	-
753	470240.37	2228195.13	Картометрический метод	0.1	-
754	470241.56	2228202.13	Картометрический метод	0.1	-
755	470218.77	2228216.26	Картометрический метод	0.1	-
756	470211.73	2228220.63	Картометрический метод	0.1	-
757	470200.82	2228202.11	Картометрический метод	0.1	-
758	470189.93	2228183.62	Картометрический метод	0.1	-
749	470219.55	2228166.68	Картометрический метод	0.1	-
759	469779.42	2227812.86	Картометрический метод	0.1	-
760	469804.52	2227819.46	Картометрический метод	0.1	-
761	469811.13	2227837.13	Картометрический метод	0.1	-
762	469811.64	2227864.80	Картометрический метод	0.1	-
763	469803.32	2227876.17	Картометрический метод	0.1	-
764	469787.53	2227877.45	Картометрический метод	0.1	-
765	469783.28	2227876.80	Картометрический метод	0.1	-
766	469751.57	2227871.75	Картометрический метод	0.1	-
767	469746.82	2227857.14	Картометрический метод	0.1	-
768	469750.23	2227817.27	Картометрический метод	0.1	-
759	469779.42	2227812.86	Картометрический метод	0.1	-
769	471266.17	2229595.04	Картометрический метод	0.1	-
770	471271.33	2229600.81	Картометрический метод	0.1	-
771	471318.88	2229657.47	Картометрический метод	0.1	-
772	471315.97	2229666.22	Картометрический метод	0.1	-
773	471272.19	2229692.98	Картометрический метод	0.1	-
774	471262.76	2229690.20	Картометрический метод	0.1	-
775	471251.67	2229678.30	Картометрический метод	0.1	-
776	471224.33	2229640.00	Картометрический метод	0.1	-
777	471221.05	2229633.13	Картометрический метод	0.1	-
769	471266.17	2229595.04	Картометрический метод	0.1	-
778	470321.80	2228852.77	Картометрический метод	0.1	-
779	470325.09	2228855.93	Картометрический метод	0.1	-
780	470350.14	2228880.09	Картометрический метод	0.1	-
781	470360.16	2228906.73	Картометрический метод	0.1	-
782	470355.44	2228914.73	Картометрический метод	0.1	-
783	470284.59	2228947.80	Картометрический метод	0.1	-
784	470263.32	2228907.51	Картометрический метод	0.1	-
785	470251.71	2228885.52	Картометрический метод	0.1	-
786	470270.89	2228859.22	Картометрический метод	0.1	-
778	470321.80	2228852.77	Картометрический метод	0.1	-
787	479819.84	2228381.49	Картометрический метод	0.1	-
788	479820.94	2228389.93	Картометрический метод	0.1	-
789	479828.81	2228393.18	Картометрический метод	0.1	-
790	479828.04	2228395.04	Картометрический метод	0.1	-
791	479820.18	2228391.77	Картометрический метод	0.1	-
792	479813.43	2228396.96	Картометрический метод	0.1	-
793	479812.21	2228395.37	Картометрический метод	0.1	-
794	479818.96	2228390.19	Картометрический метод	0.1	-
795	479817.85	2228381.75	Картометрический метод	0.1	-
787	479819.84	2228381.49	Картометрический метод	0.1	-
796	479818.53	2228359.23	Картометрический метод	0.1	-
797	479819.80	2228367.75	Картометрический метод	0.1	-
798	479827.82	2228370.91	Картометрический метод	0.1	-
799	479827.08	2228372.77	Картометрический метод	0.1	-
800	479819.07	2228369.61	Картометрический метод	0.1	-
801	479812.33	2228374.97	Картометрический метод	0.1	-
802	479811.09	2228373.41	Картометрический метод	0.1	-
803	479817.83	2228368.05	Картометрический метод	0.1	-
804	479816.55	2228359.53	Картометрический метод	0.1	-
796	479818.53	2228359.23	Картометрический метод	0.1	-
805	469832.58	2228152.62	Картометрический метод	0.1	-
806	469839.37	2228176.42	Картометрический метод	0.1	-

Сведения о местоположении границ объекта ⁵					
1. Система координат: МСК-63					
2. Сведения о характерных точках границ объекта					
Обозначение характерных точек границ	Координаты, м		Метод определения координат характерной точки ⁶	Средняя квадратическая погрешность положения характерной точки (Мт), м	Описание ⁷ обозначения точки (при наличии)
	Х	У			
1	2	3	4	5	6
807	469841.02	2228182.18	Картометрический метод	0.1	-
808	469841.38	2228183.42	Картометрический метод	0.1	-
809	469842.05	2228206.59	Картометрический метод	0.1	-
810	469832.08	2228212.63	Картометрический метод	0.1	-
811	469814.69	2228215.91	Картометрический метод	0.1	-
812	469792.38	2228216.25	Картометрический метод	0.1	-
813	469773.06	2228169.85	Картометрический метод	0.1	-
805	469832.58	2228152.62	Картометрический метод	0.1	-
814	470424.09	2227129.95	Картометрический метод	0.1	-
815	470428.36	2227132.62	Картометрический метод	0.1	-
816	470453.96	2227182.77	Картометрический метод	0.1	-
817	470453.70	2227189.70	Картометрический метод	0.1	-
818	470449.70	2227194.50	Картометрический метод	0.1	-
819	470434.13	2227203.09	Картометрический метод	0.1	-
820	470393.72	2227168.10	Картометрический метод	0.1	-
821	470394.01	2227159.05	Картометрический метод	0.1	-
822	470419.56	2227130.49	Картометрический метод	0.1	-
814	470424.09	2227129.95	Картометрический метод	0.1	-
823	469367.01	2226241.91	Картометрический метод	0.1	-
824	469387.38	2226245.47	Картометрический метод	0.1	-
825	469406.05	2226277.71	Картометрический метод	0.1	-
826	469401.63	2226287.90	Картометрический метод	0.1	-
827	469377.57	2226306.57	Картометрический метод	0.1	-
828	469364.82	2226314.48	Картометрический метод	0.1	-
829	469355.47	2226315.22	Картометрический метод	0.1	-
830	469330.53	2226276.02	Картометрический метод	0.1	-
831	469331.37	2226263.29	Картометрический метод	0.1	-
823	469367.01	2226241.91	Картометрический метод	0.1	-
832	485560.42	2224273.26	Картометрический метод	0.1	-
833	485602.25	2224319.52	Картометрический метод	0.1	-
834	485585.08	2224335.27	Картометрический метод	0.1	-
835	485578.36	2224341.43	Картометрический метод	0.1	-
836	485555.49	2224360.58	Картометрический метод	0.1	-
837	485538.26	2224343.09	Картометрический метод	0.1	-
838	485514.04	2224315.94	Картометрический метод	0.1	-
839	485521.34	2224307.74	Картометрический метод	0.1	-
840	485548.69	2224283.85	Картометрический метод	0.1	-
832	485560.42	2224273.26	Картометрический метод	0.1	-
841	489263.57	2231607.87	Картометрический метод	0.1	-
842	489349.41	2231681.93	Картометрический метод	0.1	-
843	489242.85	2231806.77	Картометрический метод	0.1	-
844	488591.09	2232590.93	Картометрический метод	0.1	-
845	488582.98	2232585.05	Картометрический метод	0.1	-
846	489234.71	2231800.93	Картометрический метод	0.1	-
847	489155.19	2231734.80	Картометрический метод	0.1	-
841	489263.57	2231607.87	Картометрический метод	0.1	-
848	471400.33	2230509.70	Картометрический метод	0.1	-
849	471417.11	2230523.75	Картометрический метод	0.1	-
850	471434.66	2230550.62	Картометрический метод	0.1	-
851	471361.24	2230581.02	Картометрический метод	0.1	-
852	471355.85	2230567.73	Картометрический метод	0.1	-
853	471352.24	2230548.59	Картометрический метод	0.1	-
854	471369.78	2230528.70	Картометрический метод	0.1	-
848	471400.33	2230509.70	Картометрический метод	0.1	-
855	470910.92	2228418.24	Картометрический метод	0.1	-
856	470925.75	2228435.72	Картометрический метод	0.1	-
857	470927.57	2228440.10	Картометрический метод	0.1	-
858	470899.00	2228465.50	Картометрический метод	0.1	-
859	470895.29	2228465.78	Картометрический метод	0.1	-
860	470885.24	2228453.59	Картометрический метод	0.1	-
861	470881.04	2228438.44	Картометрический метод	0.1	-
855	470910.92	2228418.24	Картометрический метод	0.1	-
862	470061.24	2228241.11	Картометрический метод	0.1	-
863	470071.35	2228244.93	Картометрический метод	0.1	-
864	470110.41	2228291.54	Картометрический метод	0.1	-
865	470048.88	2228339.58	Картометрический метод	0.1	-
866	470017.43	2228270.82	Картометрический метод	0.1	-
867	470032.58	2228260.82	Картометрический метод	0.1	-
868	470035.90	2228258.54	Картометрический метод	0.1	-
862	470061.24	2228241.11	Картометрический метод	0.1	-
869	487647.26	2227641.99	Картометрический метод	0.1	-
870	487829.49	2227676.42	Картометрический метод	0.1	-

Сведения о местоположении границ объекта ⁵					
1. Система координат: МСК-63					
2. Сведения о характерных точках границ объекта					
Обозначение характерных точек границ	Координаты, м		Метод определения координат характерной точки ⁶	Средняя квадратическая погрешность положения характерной точки (Мт), м	Описание ⁷ обозначения точки на местности (при наличии)
	X	Y			
1	2	3	4	5	6
871	487815.03	2227675.08	Картометрический метод	0.1	-
872	487755.24	2227666.81	Картометрический метод	0.1	-
873	487683.99	2227654.66	Картометрический метод	0.1	-
874	487664.78	2227651.46	Картометрический метод	0.1	-
875	487648.24	2227642.93	Картометрический метод	0.1	-
869	487647.26	2227641.99	Картометрический метод	0.1	-
876	469596.41	2227318.57	Картометрический метод	0.1	-
877	469606.73	2227366.58	Картометрический метод	0.1	-
878	469620.61	2227385.42	Картометрический метод	0.1	-
879	469583.01	2227408.97	Картометрический метод	0.1	-
880	469578.38	2227411.86	Картометрический метод	0.1	-
881	469576.42	2227411.49	Картометрический метод	0.1	-
882	469534.26	2227358.96	Картометрический метод	0.1	-
876	469596.41	2227318.57	Картометрический метод	0.1	-
883	469212.87	2226293.53	Картометрический метод	0.1	-
884	469260.84	2226350.59	Картометрический метод	0.1	-
885	469267.18	2226362.51	Картометрический метод	0.1	-
886	469223.01	2226394.40	Картометрический метод	0.1	-
887	469197.50	2226415.46	Картометрический метод	0.1	-
888	469175.06	2226389.69	Картометрический метод	0.1	-
889	469152.63	2226360.26	Картометрический метод	0.1	-
883	469212.87	2226293.53	Картометрический метод	0.1	-
890	483676.16	2233108.85	Картометрический метод	0.1	-
891	483676.42	2233167.89	Картометрический метод	0.1	-
892	483481.97	2233180.42	Картометрический метод	0.1	-
893	483479.19	2233180.60	Картометрический метод	0.1	-
894	483479.18	2233176.80	Картометрический метод	0.1	-
895	483479.99	2233120.93	Картометрический метод	0.1	-
890	483676.16	2233108.85	Картометрический метод	0.1	-
896	481798.83	2227165.49	Картометрический метод	0.1	-
897	482158.42	2227279.45	Картометрический метод	0.1	-
898	482156.47	2227286.19	Картометрический метод	0.1	-
899	482082.64	2227262.74	Картометрический метод	0.1	-
900	481796.28	2227172.00	Картометрический метод	0.1	-
896	481798.83	2227165.49	Картометрический метод	0.1	-
901	479606.14	2228291.67	Картометрический метод	0.1	-
902	479606.61	2228294.93	Картометрический метод	0.1	-
903	479606.80	2228296.23	Картометрический метод	0.1	-
904	479603.89	2228294.30	Картометрический метод	0.1	-
901	479606.14	2228291.67	Картометрический метод	0.1	-
905	482381.15	2227348.28	Картометрический метод	0.1	-
906	482887.79	2227509.70	Картометрический метод	0.1	-
907	482885.03	2227517.10	Картометрический метод	0.1	-
908	482378.50	2227356.62	Картометрический метод	0.1	-
905	482381.15	2227348.28	Картометрический метод	0.1	-
909	469249.13	2227084.64	Картометрический метод	0.1	-
910	469305.87	2227086.41	Картометрический метод	0.1	-
911	469330.66	2227148.24	Картометрический метод	0.1	-
912	469258.30	2227155.08	Картометрический метод	0.1	-
909	469249.13	2227084.64	Картометрический метод	0.1	-
913	481395.33	2227037.70	Картометрический метод	0.1	-
914	481468.93	2227062.23	Картометрический метод	0.1	-
915	481467.37	2227067.21	Картометрический метод	0.1	-
916	481393.00	2227043.68	Картометрический метод	0.1	-
913	481395.33	2227037.70	Картометрический метод	0.1	-
917	485765.08	2224246.16	Картометрический метод	0.1	-
918	485802.56	2224293.54	Картометрический метод	0.1	-
919	485758.05	2224332.74	Картометрический метод	0.1	-
920	485720.00	2224286.00	Картометрический метод	0.1	-
917	485765.08	2224246.16	Картометрический метод	0.1	-
921	485738.60	2224163.98	Картометрический метод	0.1	-
922	485747.41	2224223.33	Картометрический метод	0.1	-
923	485688.06	2224232.14	Картометрический метод	0.1	-
924	485679.25	2224172.79	Картометрический метод	0.1	-
921	485738.60	2224163.98	Картометрический метод	0.1	-

Раздел 3

Сведения о местоположении изменённых (уточнённых) границ объекта⁸

1. Система координат _____ –

2. Сведения о характерных точках границ объекта

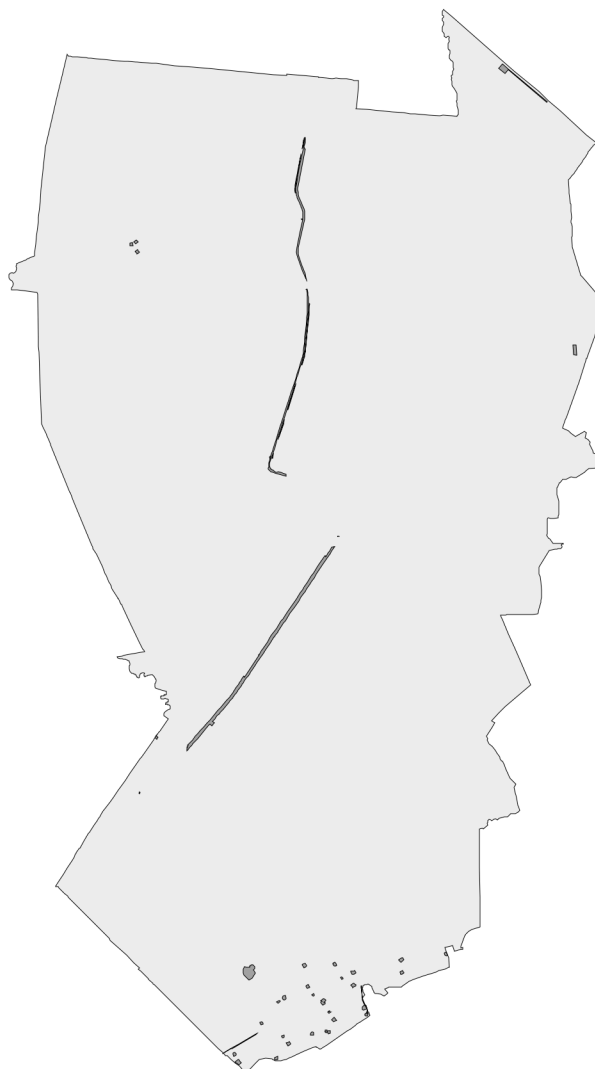
Обозначение характерных точек границ	Существующие координаты, м		Изменённые (уточнённые) координаты, м		Метод определения координат характерной точки	Средняя квадратиче- ская погреш- ность положе- ния характерн ой точки (Mt), м	Описание обозначения точки на местности (при наличии)
	X	Y	X	Y			
1	2	3	4	5	6	7	8
–							
					-	-	-

3. Сведения о характерных точках части (частей) границы объекта

Обозначение характерных точек границ	Существующие координаты, м		Изменённые (уточнённые) координаты, м		Метод определения координат характерной точки	Средняя квадратиче- ская погреш- ность положе- ния характерн ой точки (Mt), м	Описание обозначения точки на местности (при наличии)
	X	Y	X	Y			
1	2	3	4	5	6	7	8
Часть № -							
					-	-	-

Раздел 4

План границ объекта⁹



Масштаб: в 1 см - 1525 м

Территориальная зона П2

Используемые условные знаки и обозначения:



Граница сельского (городского) поселения



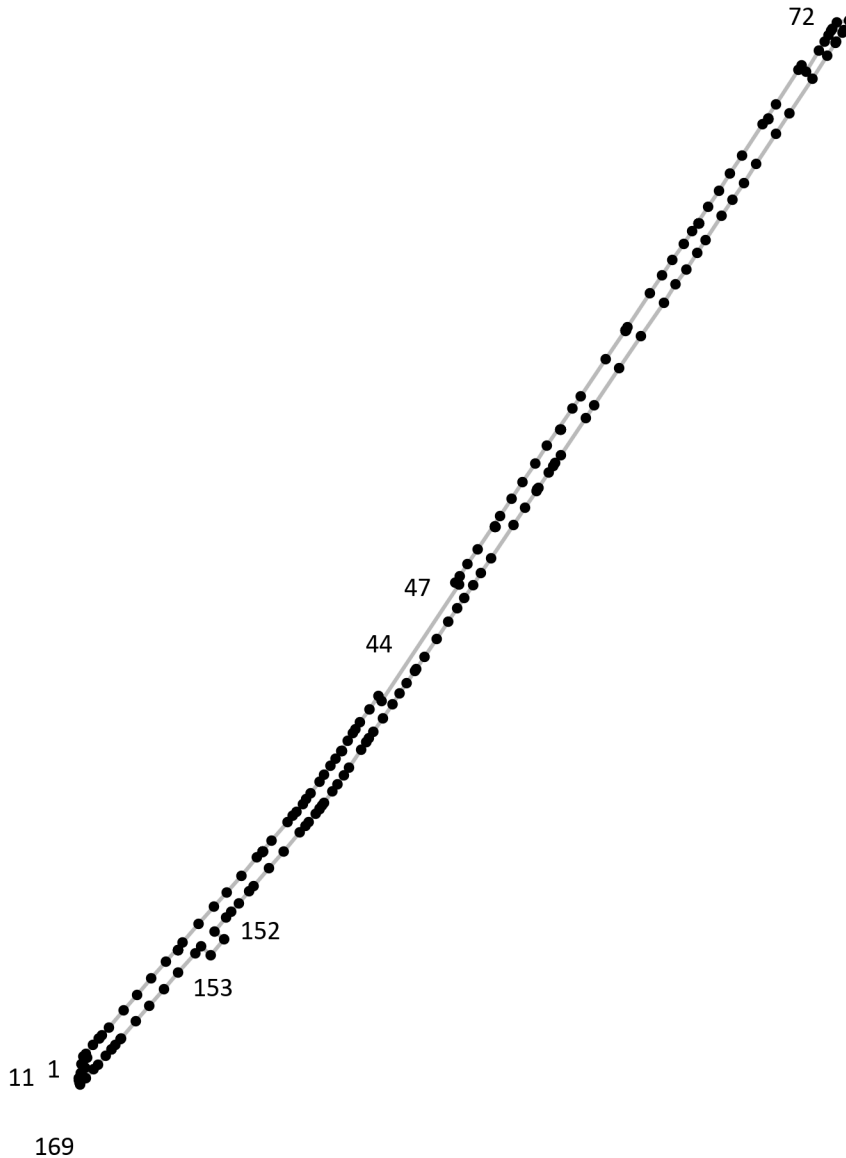
Граница территориальной зоны

Подпись _____ Дата « ___ » _____ 20__ г.

Место для оттиска печати лица, составившего описание местоположения границ объекта

Раздел 4

План границ объекта⁹



Масштаб: в 1 см - 292 м

Территориальная зона П2, часть 1

Используемые условные знаки и обозначения:



Граница территориальной зоны



Поворотная точка

13

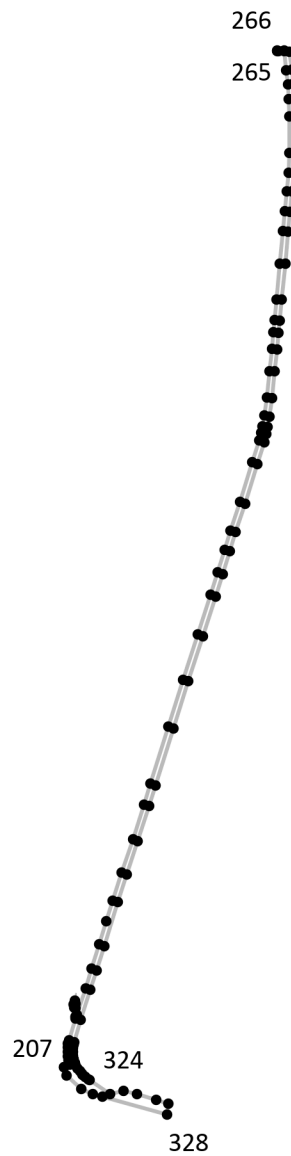
Подпись точки

Подпись _____ Дата «__» _____ 20__ г.

Место для оттиска печати лица, составившего описание местоположения границ объекта

Раздел 4

План границ объекта⁹



Масштаб: в 1 см - 268 м

Территориальная зона П2, часть 2

Используемые условные знаки и обозначения:



Граница территориальной зоны



Поворотная точка

13

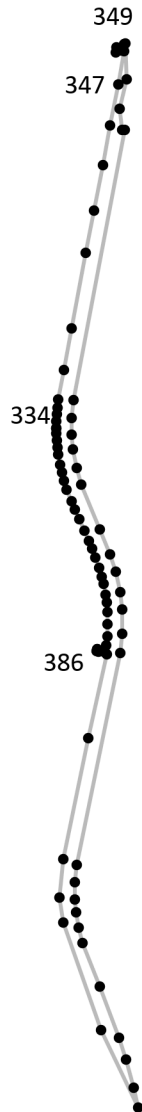
Подпись точки

Подпись _____ Дата « ___ » _____ 20__ г.

Место для оттиска печати лица, составившего описание местоположения границ объекта

Раздел 4

План границ объекта⁹



Масштаб: в 1 см - 204 м

Территориальная зона П2, часть 3

Используемые условные знаки и обозначения:



Граница территориальной зоны



Поворотная точка

13

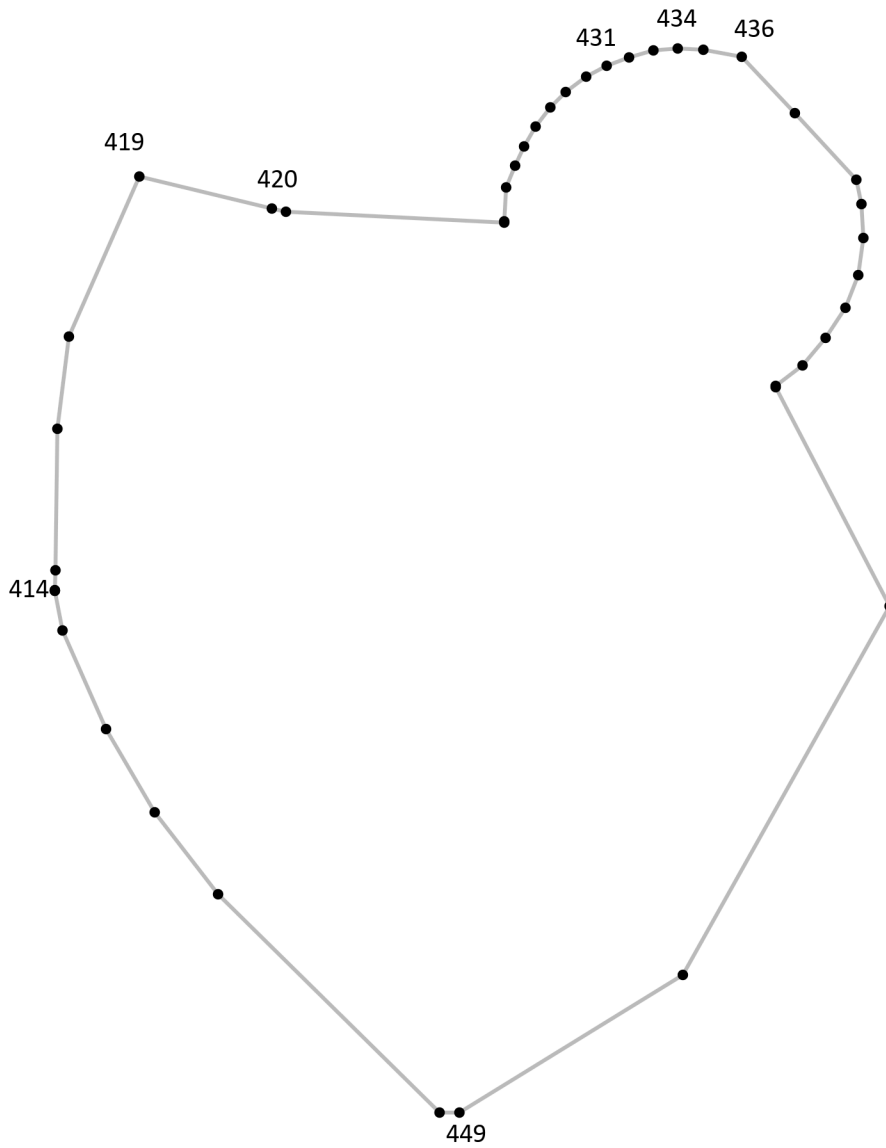
Подпись точки

Подпись _____ Дата « ___ » _____ 20__ г.

Место для оттиска печати лица, составившего описание местоположения границ объекта

Раздел 4

План границ объекта⁹



Масштаб: в 1 см - 22 м

Территориальная зона П2, часть 4

Используемые условные знаки и обозначения:



Граница территориальной зоны



Поворотная точка

13

Подпись точки

Подпись _____ Дата « ___ » _____ 20__ г.

Место для оттиска печати лица, составившего описание местоположения границ объекта

Раздел 4

План границ объекта⁹



Масштаб: в 1 см - 44 м

Территориальная зона П2, часть 5

Используемые условные знаки и обозначения:



Граница территориальной зоны



Поворотная точка

13

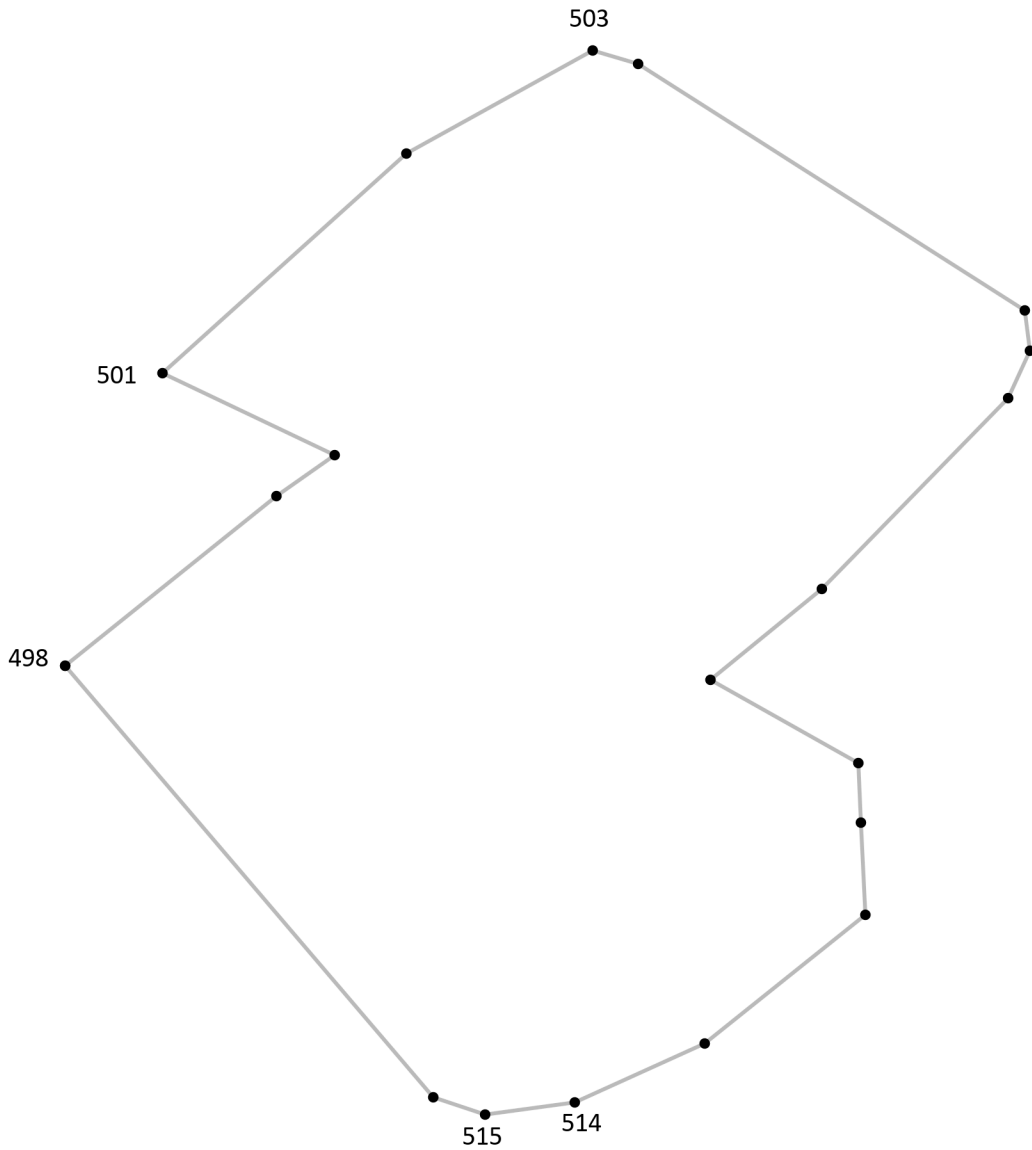
Подпись точки

Подпись _____ Дата « ___ » _____ 20__ г.

Место для оттиска печати лица, составившего описание местоположения границ объекта

Раздел 4

План границ объекта⁹



Масштаб: в 1 см - 8.9 м

Территориальная зона П2, часть 6

Используемые условные знаки и обозначения:



Граница территориальной зоны



Поворотная точка

13


Подпись точки

Подпись _____ Дата «__» _____ 20__ г.

Место для оттиска печати лица, составившего описание местоположения границ объекта

Раздел 4

План границ объекта⁹



Масштаб: в 1 см - 88 м

Территориальная зона П2, часть 7

Используемые условные знаки и обозначения:



Граница территориальной зоны



Поворотная точка

13

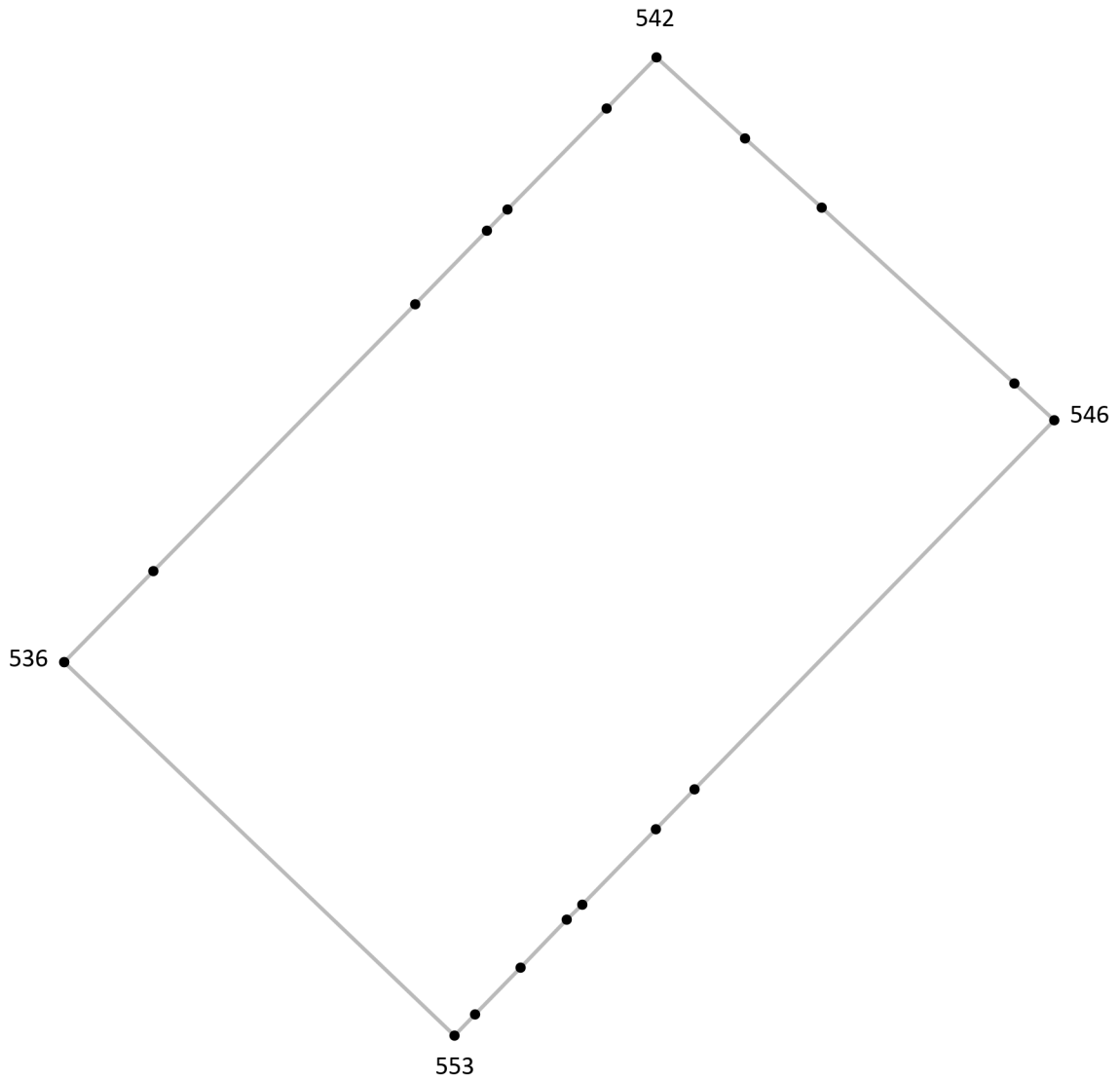
Подпись точки

Подпись _____ Дата « ___ » _____ 20__ г.

Место для оттиска печати лица, составившего описание местоположения границ объекта

Раздел 4

План границ объекта⁹



Масштаб: в 1 см - 2.9 м

Территориальная зона П2, часть 8

Используемые условные знаки и обозначения:



Граница территориальной зоны



Поворотная точка

13

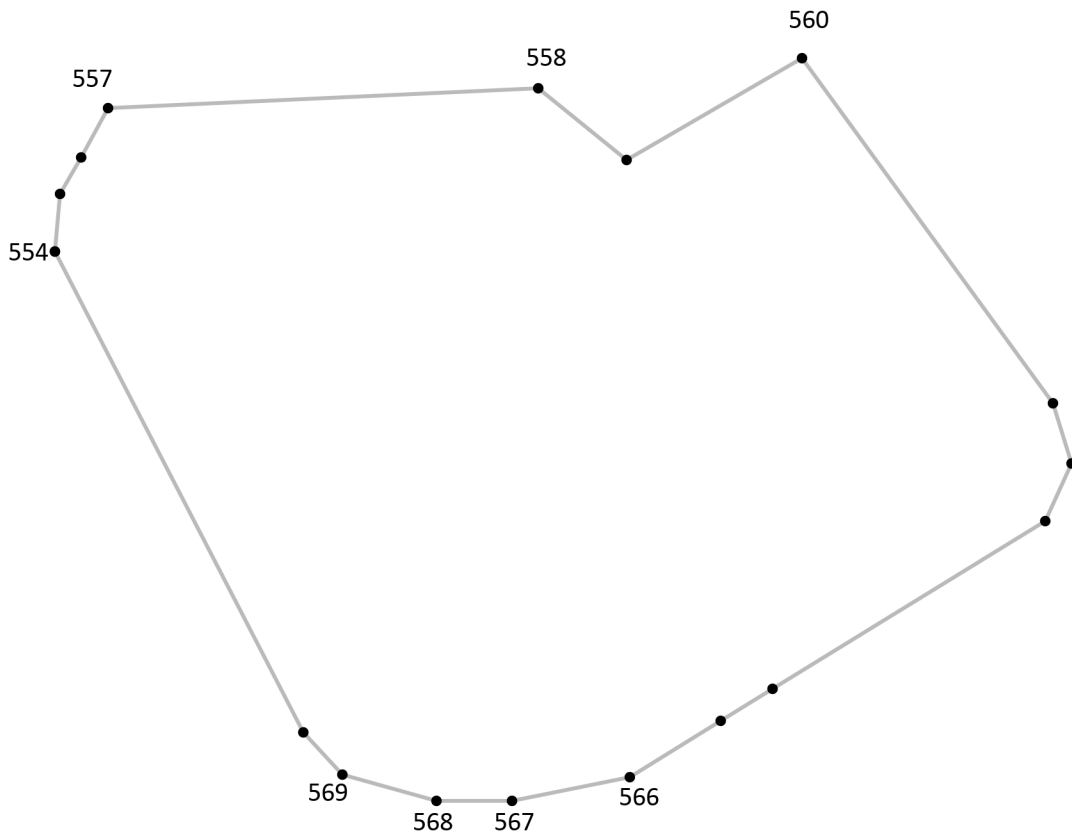
Подпись точки

Подпись _____ Дата « ___ » _____ 20__ г.

Место для оттиска печати лица, составившего описание местоположения границ объекта

Раздел 4

План границ объекта⁹



Масштаб: в 1 см - 7.6 м

Территориальная зона П2, часть 9

Используемые условные знаки и обозначения:



Граница территориальной зоны



Поворотная точка

13

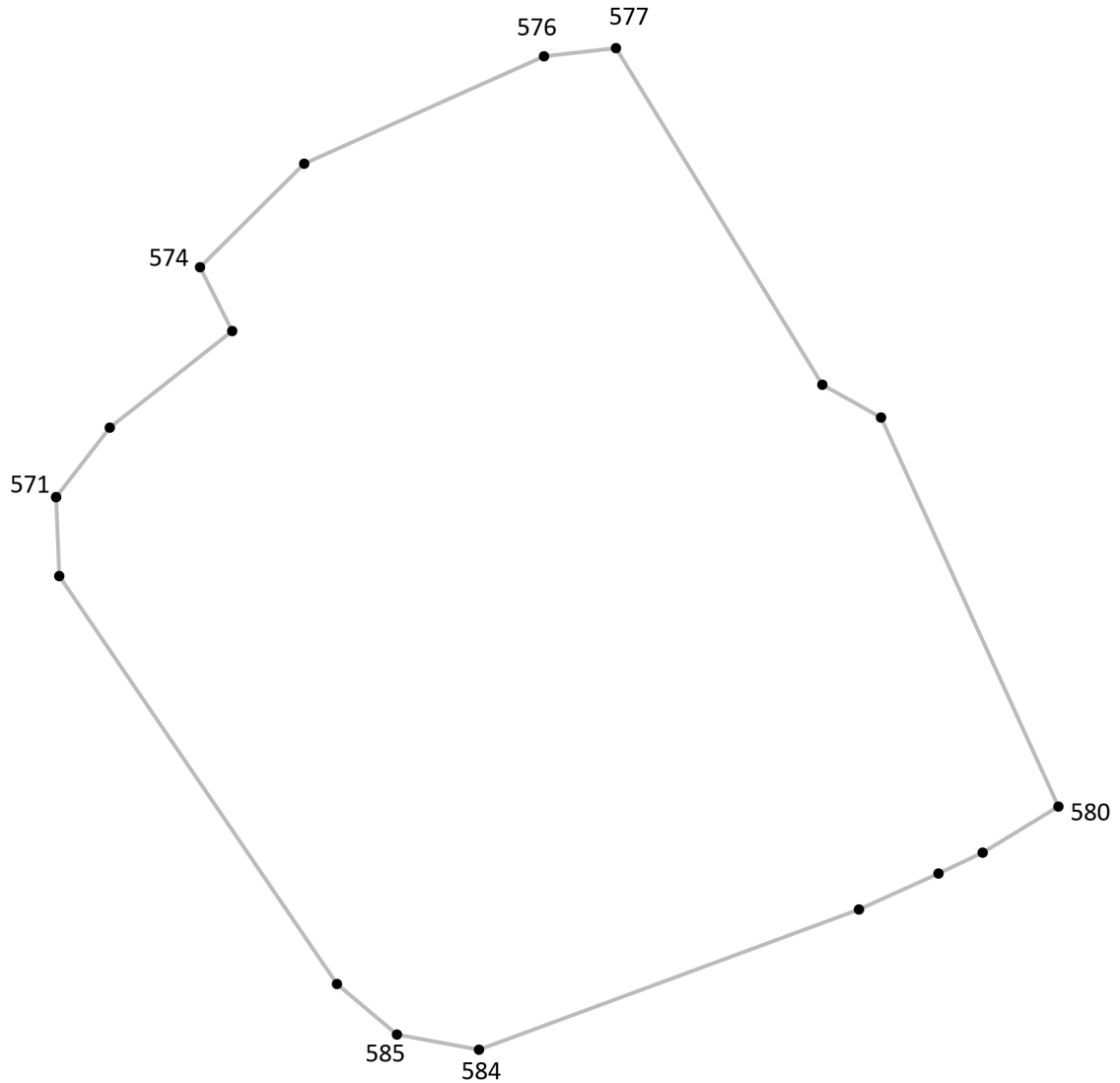
Подпись точки

Подпись _____ Дата « ___ » _____ 20__ г.

Место для оттиска печати лица, составившего описание местоположения границ объекта

Раздел 4

План границ объекта⁹



Масштаб: в 1 см - 6.2 м

Территориальная зона П2, часть 10

Используемые условные знаки и обозначения:



Граница территориальной зоны



Поворотная точка

13

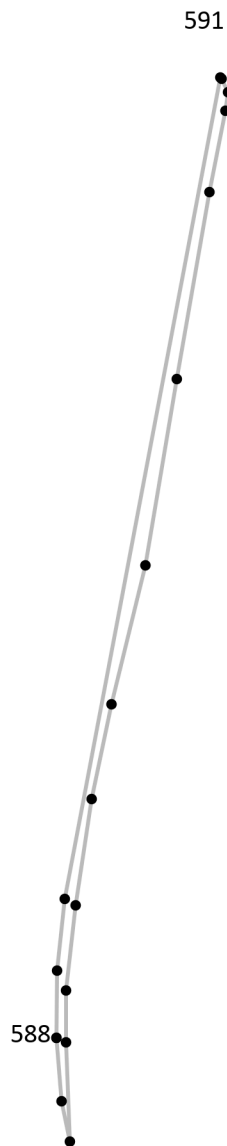
Подпись точки

Подпись _____ Дата «__» _____ 20__ г.

Место для оттиска печати лица, составившего описание местоположения границ объекта

Раздел 4

План границ объекта⁹



Масштаб: в 1 см - 56 м

Территориальная зона П2, часть 11

Используемые условные знаки и обозначения:



Граница территориальной зоны



Поворотная точка

13

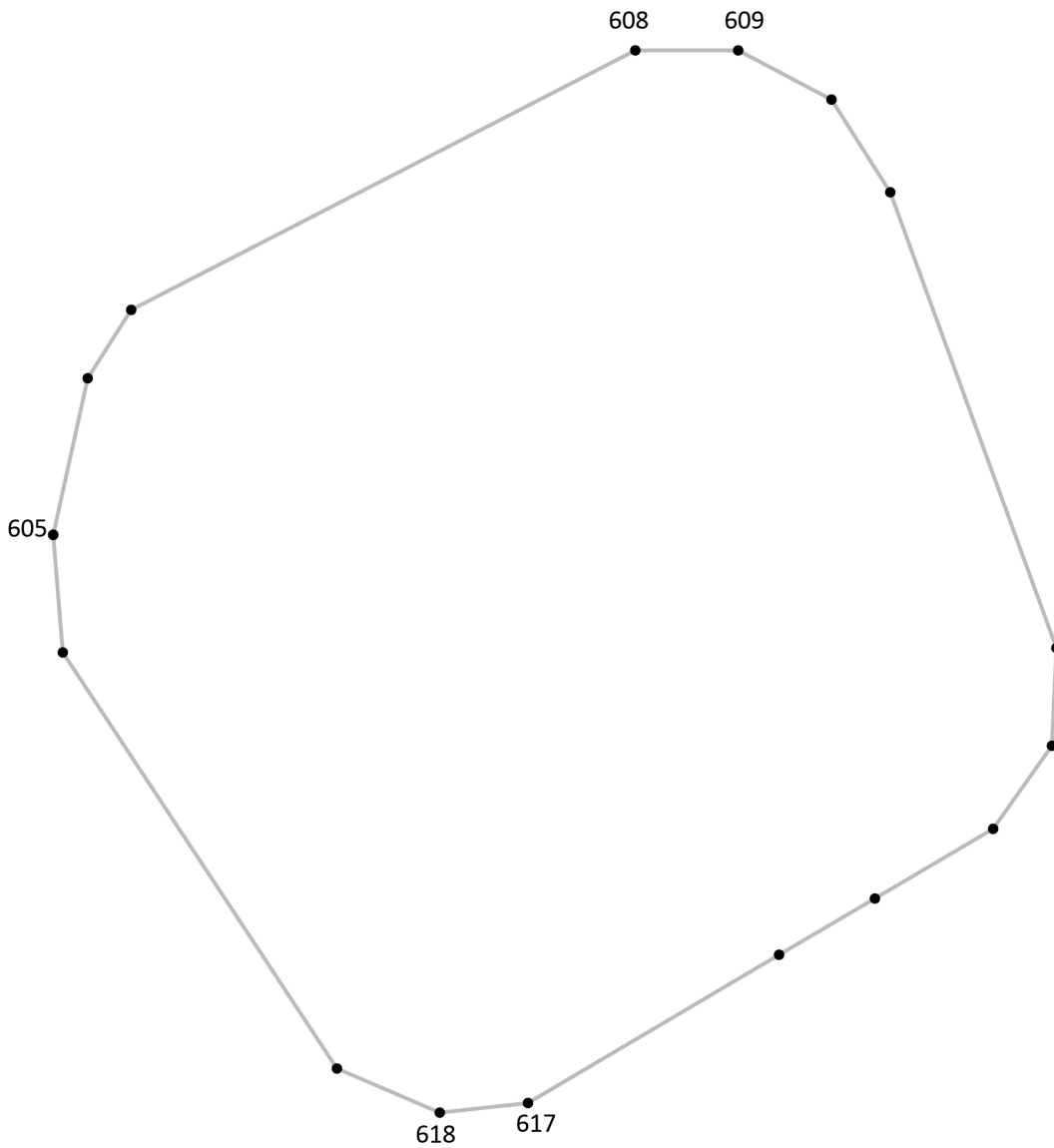
Подпись точки

Подпись _____ Дата « ___ » _____ 20__ г.

Место для оттиска печати лица, составившего описание местоположения границ объекта

Раздел 4

План границ объекта⁹



Масштаб: в 1 см - 4.1 м

Территориальная зона П2, часть 12

Используемые условные знаки и обозначения:



Граница территориальной зоны



Поворотная точка

13

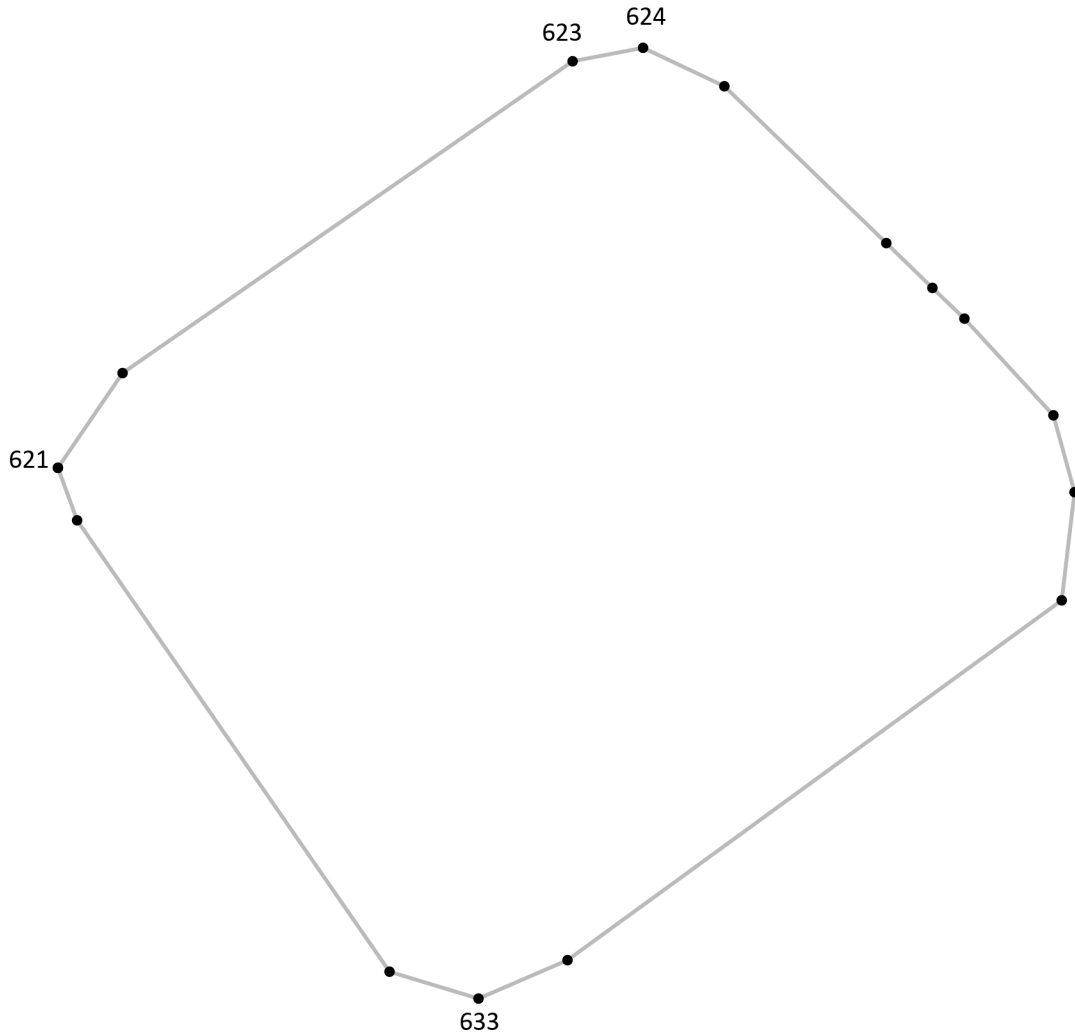
Подпись точки

Подпись _____ Дата « ___ » _____ 20__ г.

Место для оттиска печати лица, составившего описание местоположения границ объекта

Раздел 4

План границ объекта⁹



Масштаб: в 1 см - 7.1 м

Территориальная зона П2, часть 13

Используемые условные знаки и обозначения:



Граница территориальной зоны



Поворотная точка

13

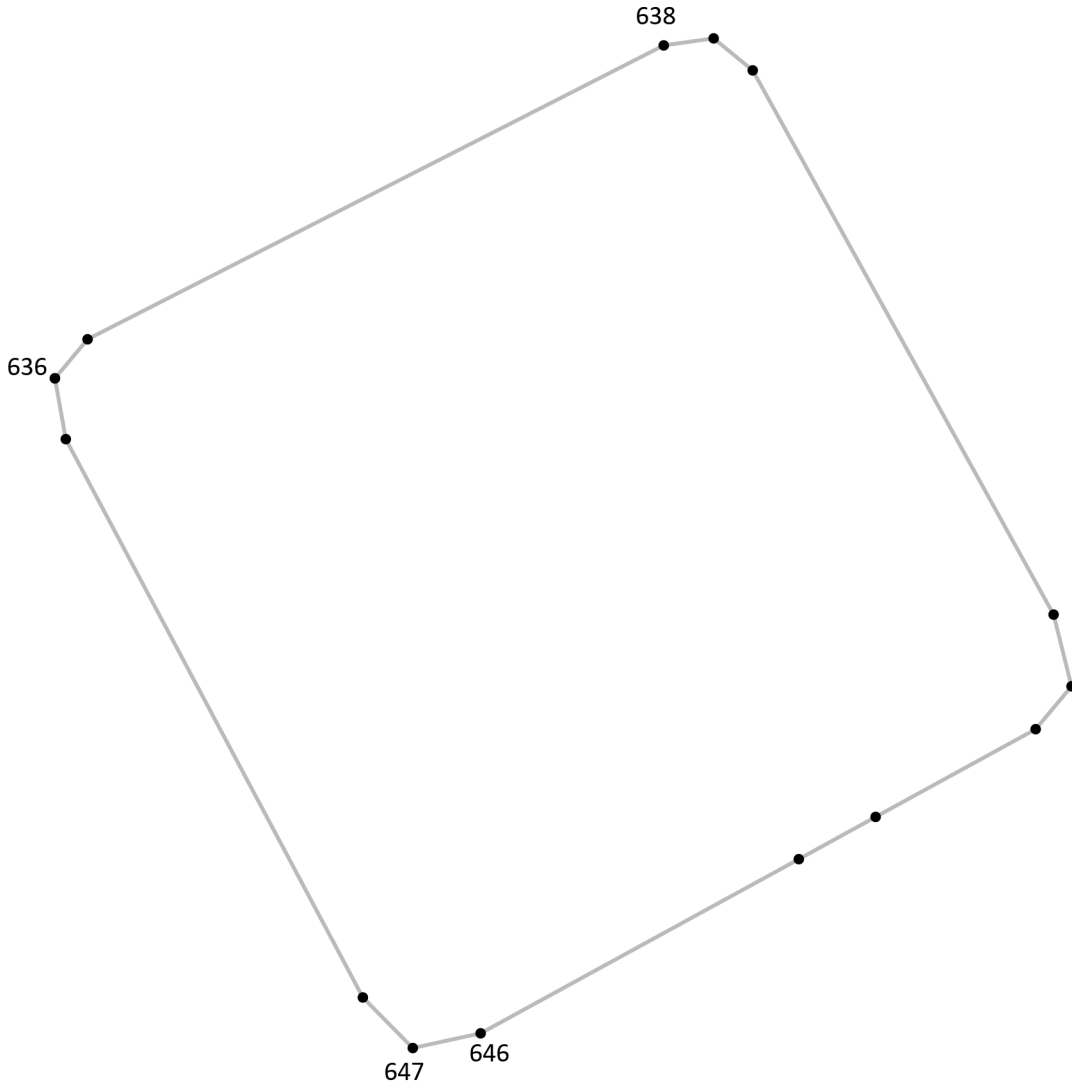
Подпись точки

Подпись _____ Дата « ___ » _____ 20__ г.

Место для оттиска печати лица, составившего описание местоположения границ объекта

Раздел 4

План границ объекта⁹



Масштаб: в 1 см - 5.6 м

Территориальная зона П2, часть 14

Используемые условные знаки и обозначения:



Граница территориальной зоны



Поворотная точка

13

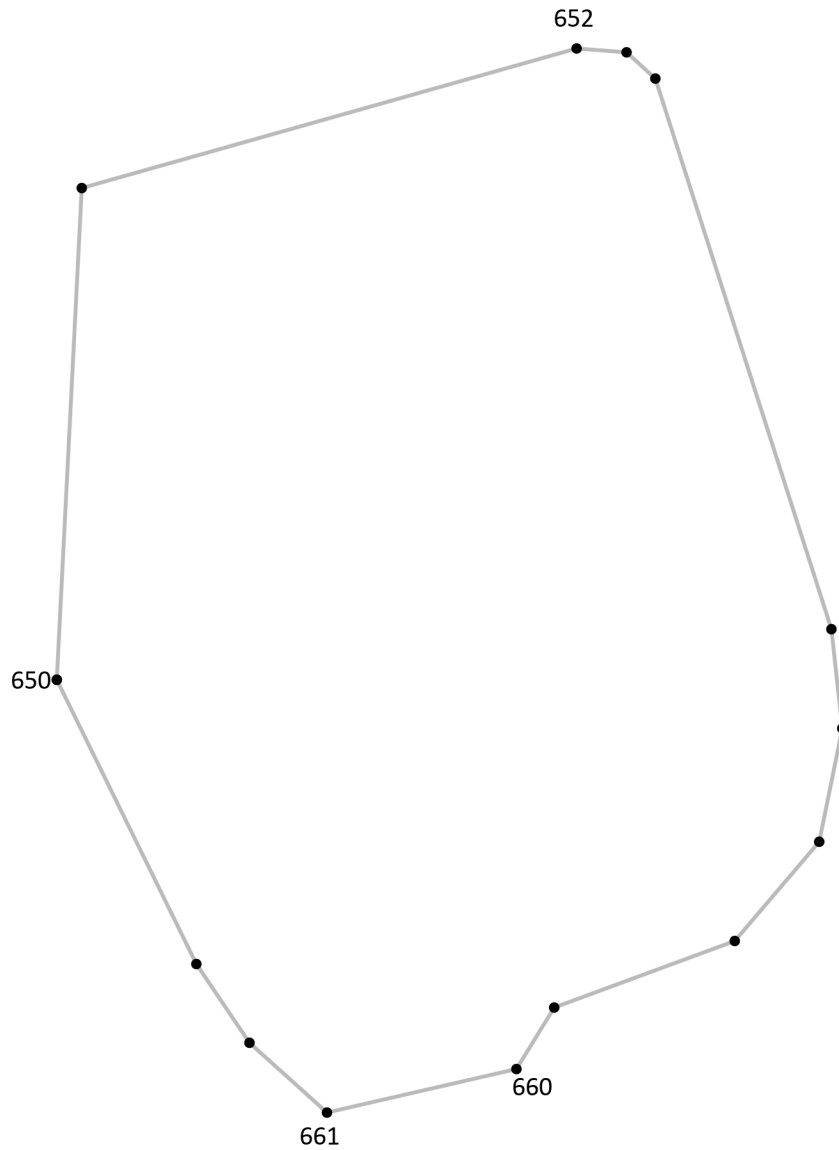
Подпись точки

Подпись _____ Дата « ___ » _____ 20__ г.

Место для оттиска печати лица, составившего описание местоположения границ объекта

Раздел 4

План границ объекта⁹



Масштаб: в 1 см - 6.9 м

Территориальная зона П2, часть 15

Используемые условные знаки и обозначения:



Граница территориальной зоны



Поворотная точка

13

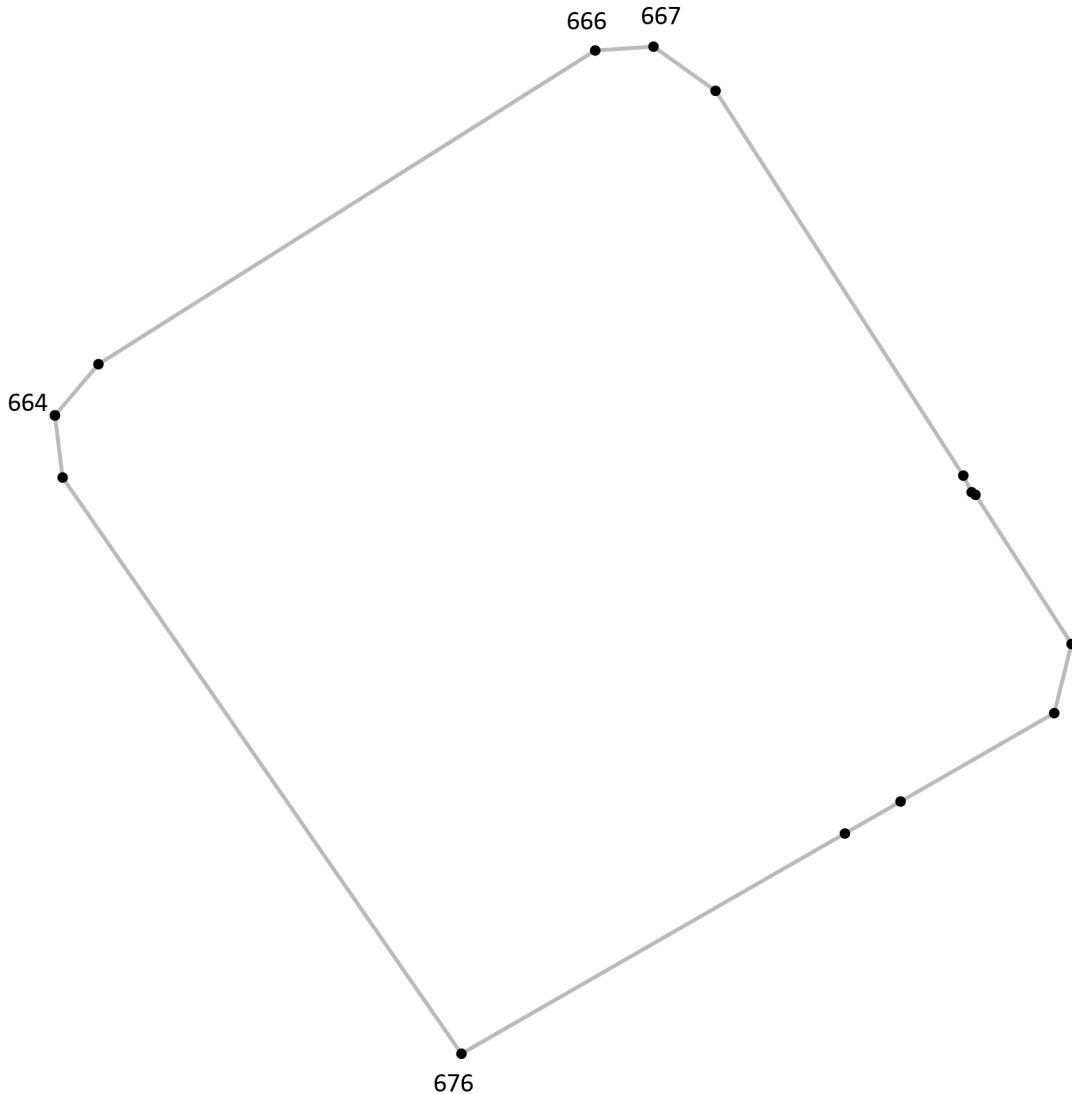
Подпись точки

Подпись _____ Дата «__» _____ 20__ г.

Место для оттиска печати лица, составившего описание местоположения границ объекта

Раздел 4

План границ объекта⁹



Масштаб: в 1 см - 5.5 м

Территориальная зона П2, часть 16

Используемые условные знаки и обозначения:



Граница территориальной зоны



Поворотная точка

13

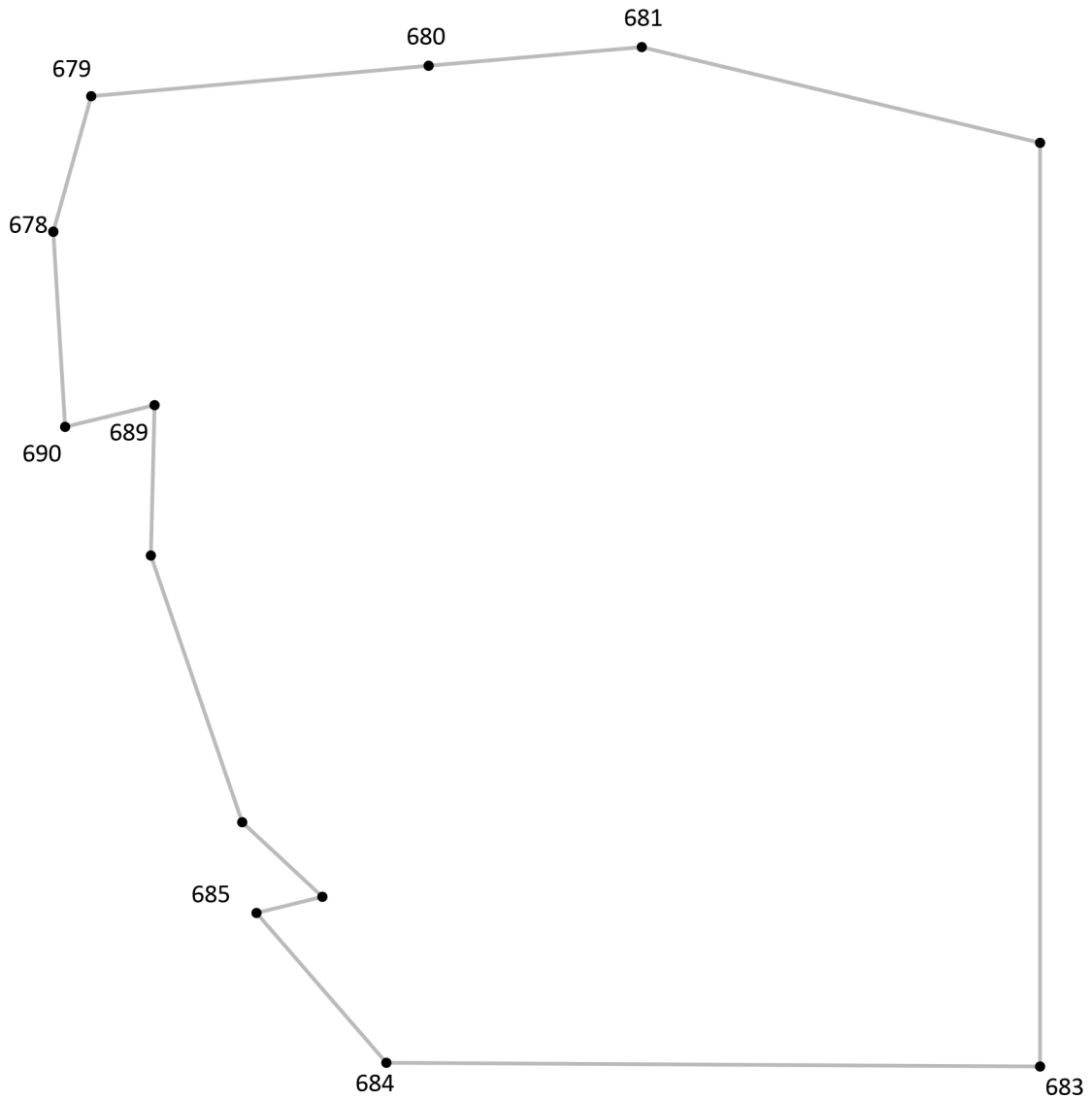
Подпись точки

Подпись _____ Дата « ___ » _____ 20__ г.

Место для оттиска печати лица, составившего описание местоположения границ объекта

Раздел 4

План границ объекта⁹



Масштаб: в 1 см - 3.4 м

Территориальная зона П2, часть 17

Используемые условные знаки и обозначения:



Граница территориальной зоны



Поворотная точка

13

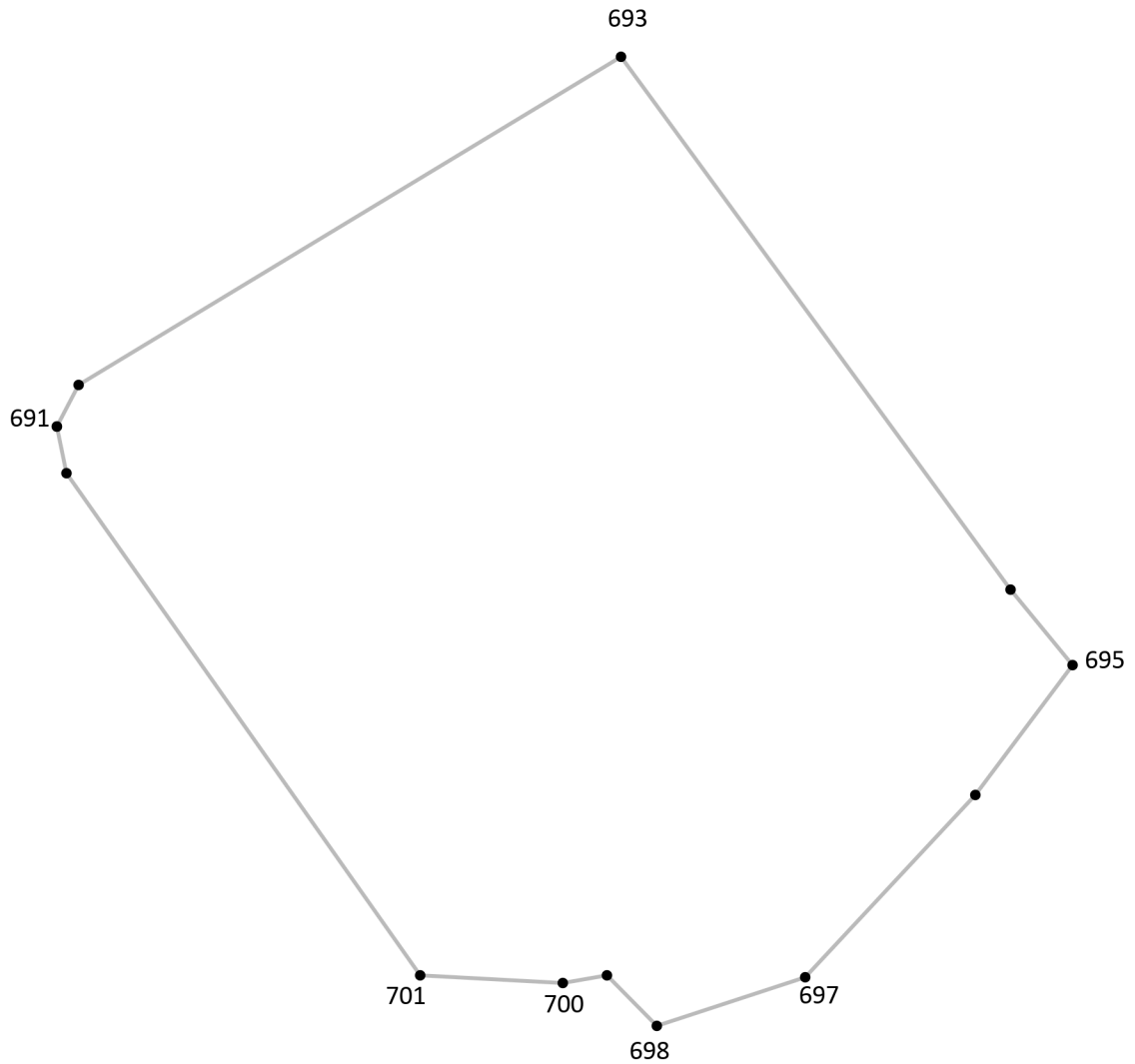
Подпись точки

Подпись _____ Дата « ___ » _____ 20__ г.

Место для оттиска печати лица, составившего описание местоположения границ объекта

Раздел 4

План границ объекта⁹



Масштаб: в 1 см - 3.8 м

Территориальная зона П2, часть 18

Используемые условные знаки и обозначения:



Граница территориальной зоны



Поворотная точка

13

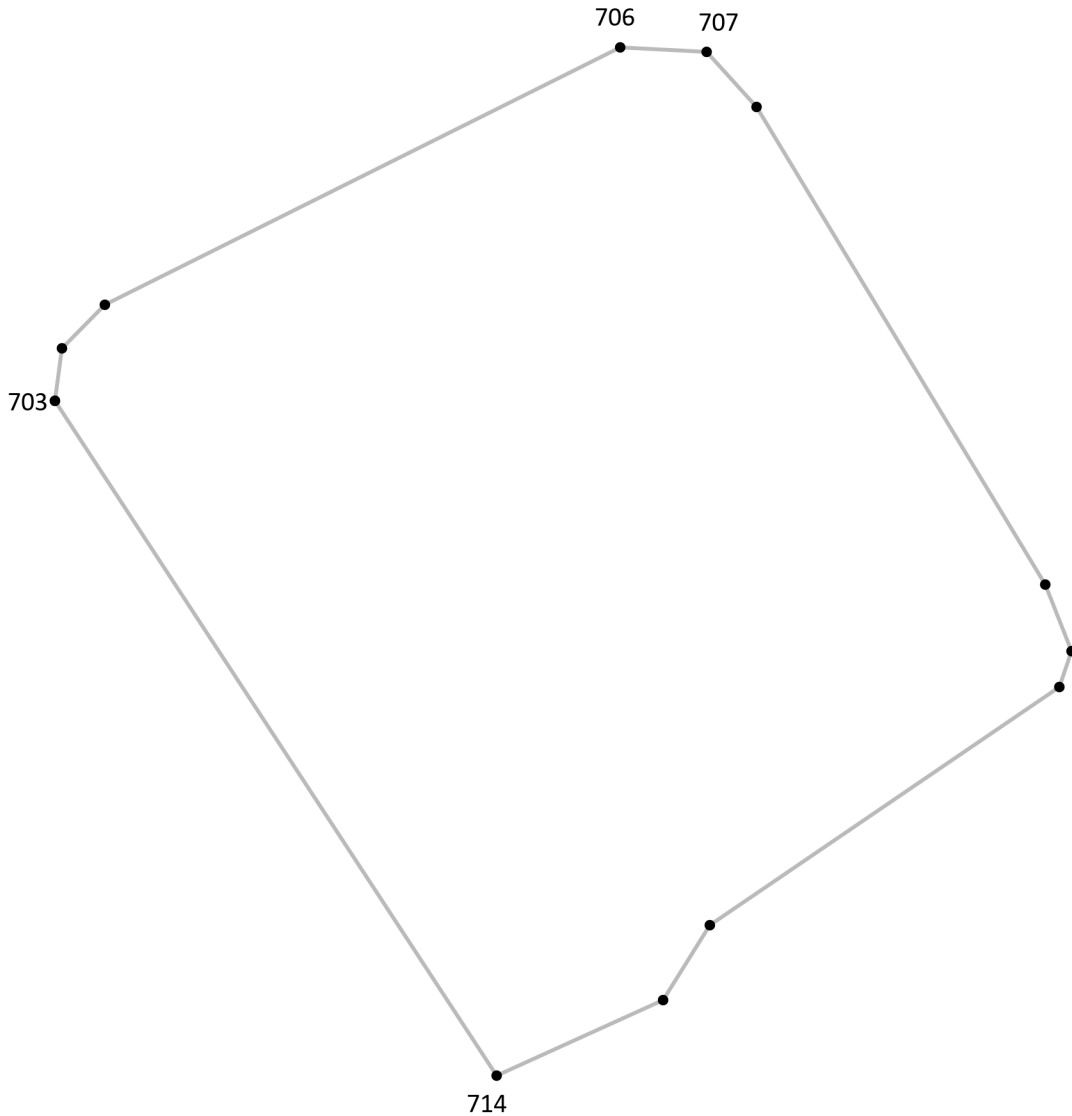
Подпись точки

Подпись _____ Дата « ___ » _____ 20__ г.

Место для оттиска печати лица, составившего описание местоположения границ объекта

Раздел 4

План границ объекта⁹



Масштаб: в 1 см - 6.7 м

Территориальная зона П2, часть 19

Используемые условные знаки и обозначения:



Граница территориальной зоны



Поворотная точка

13

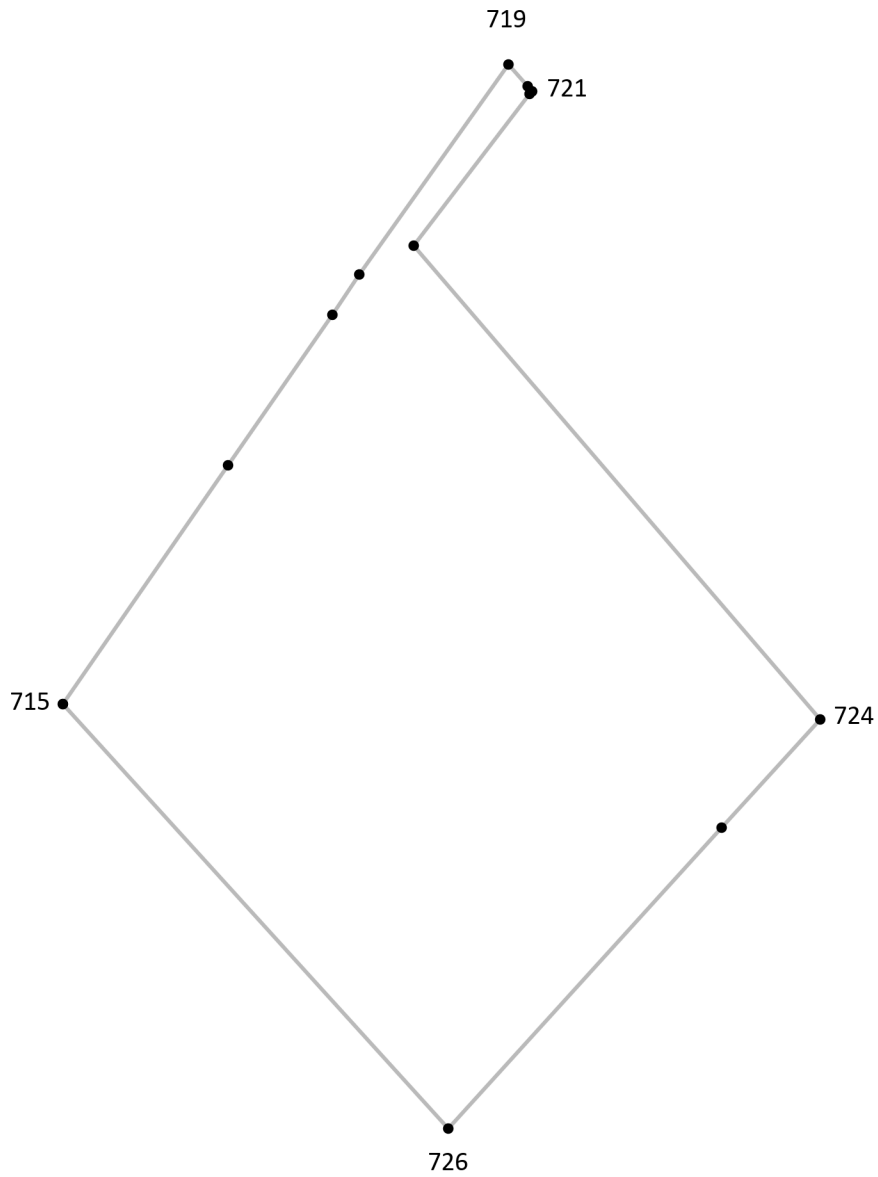
Подпись точки

Подпись _____ Дата «__» _____ 20__ г.

Место для оттиска печати лица, составившего описание местоположения границ объекта

Раздел 4

План границ объекта⁹



Масштаб: в 1 см - 6.3 м

Территориальная зона П2, часть 20

Используемые условные знаки и обозначения:



Граница территориальной зоны



Поворотная точка

13

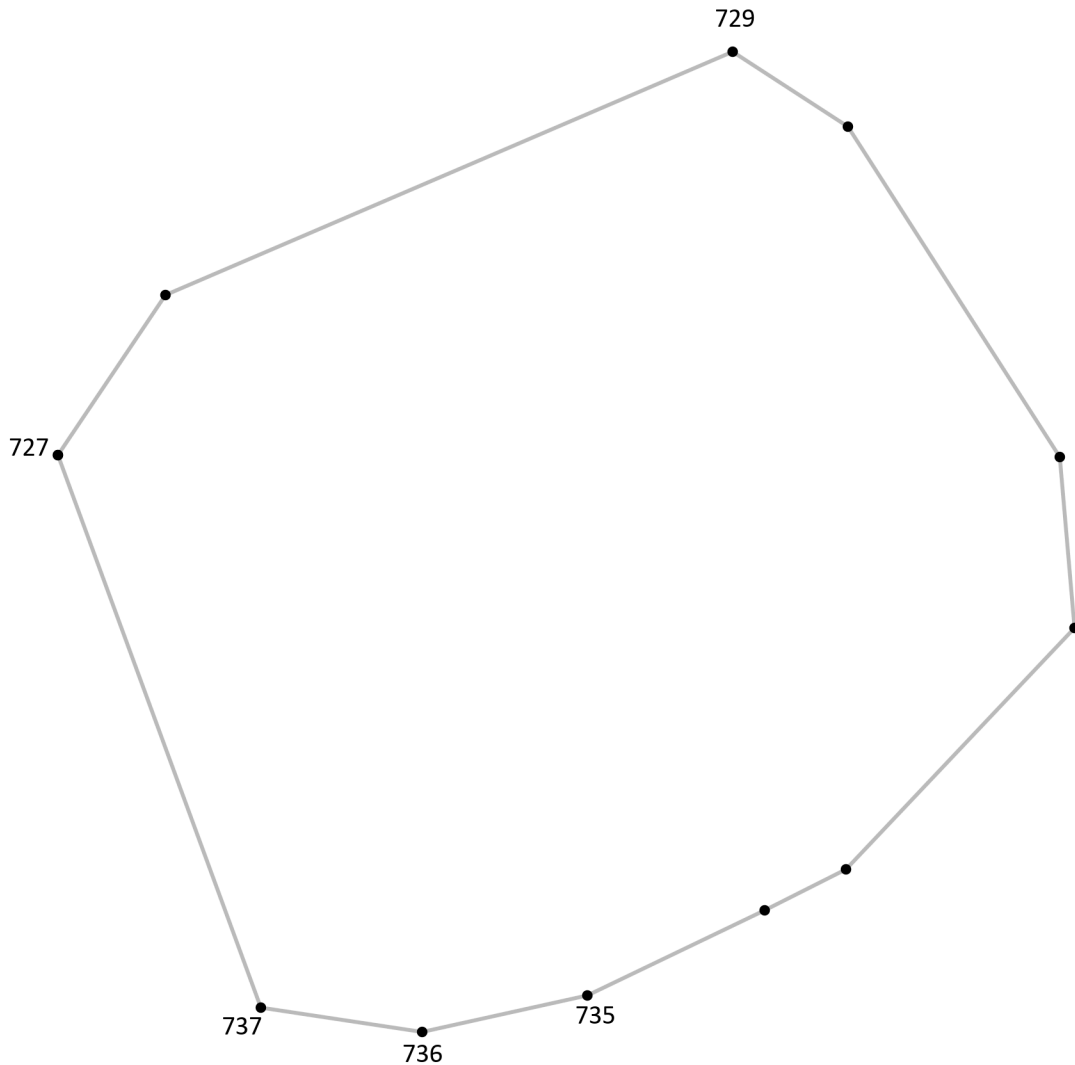
Подпись точки

Подпись _____ Дата « ___ » _____ 20__ г.

Место для оттиска печати лица, составившего описание местоположения границ объекта

Раздел 4

План границ объекта⁹



Масштаб: в 1 см - 5.9 м

Территориальная зона П2, часть 21

Используемые условные знаки и обозначения:



Граница территориальной зоны



Поворотная точка

13

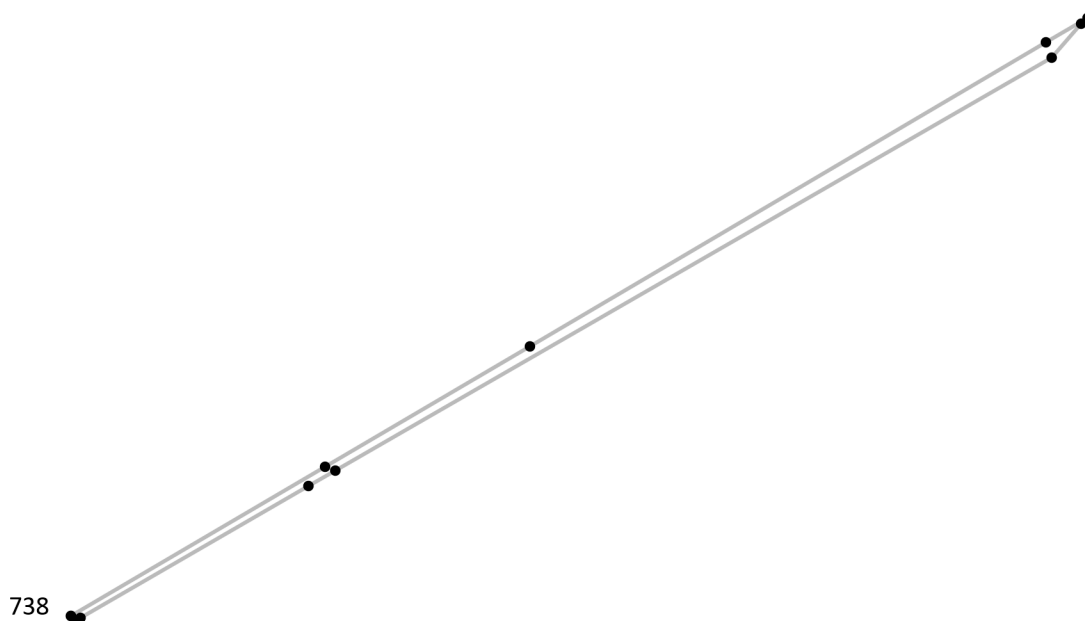
Подпись точки

Подпись _____ Дата « ___ » _____ 20__ г.

Место для оттиска печати лица, составившего описание местоположения границ объекта

Раздел 4

План границ объекта⁹



Масштаб: в 1 см - 51 м

Территориальная зона П2, часть 22

Используемые условные знаки и обозначения:



Граница территориальной зоны



Поворотная точка

13

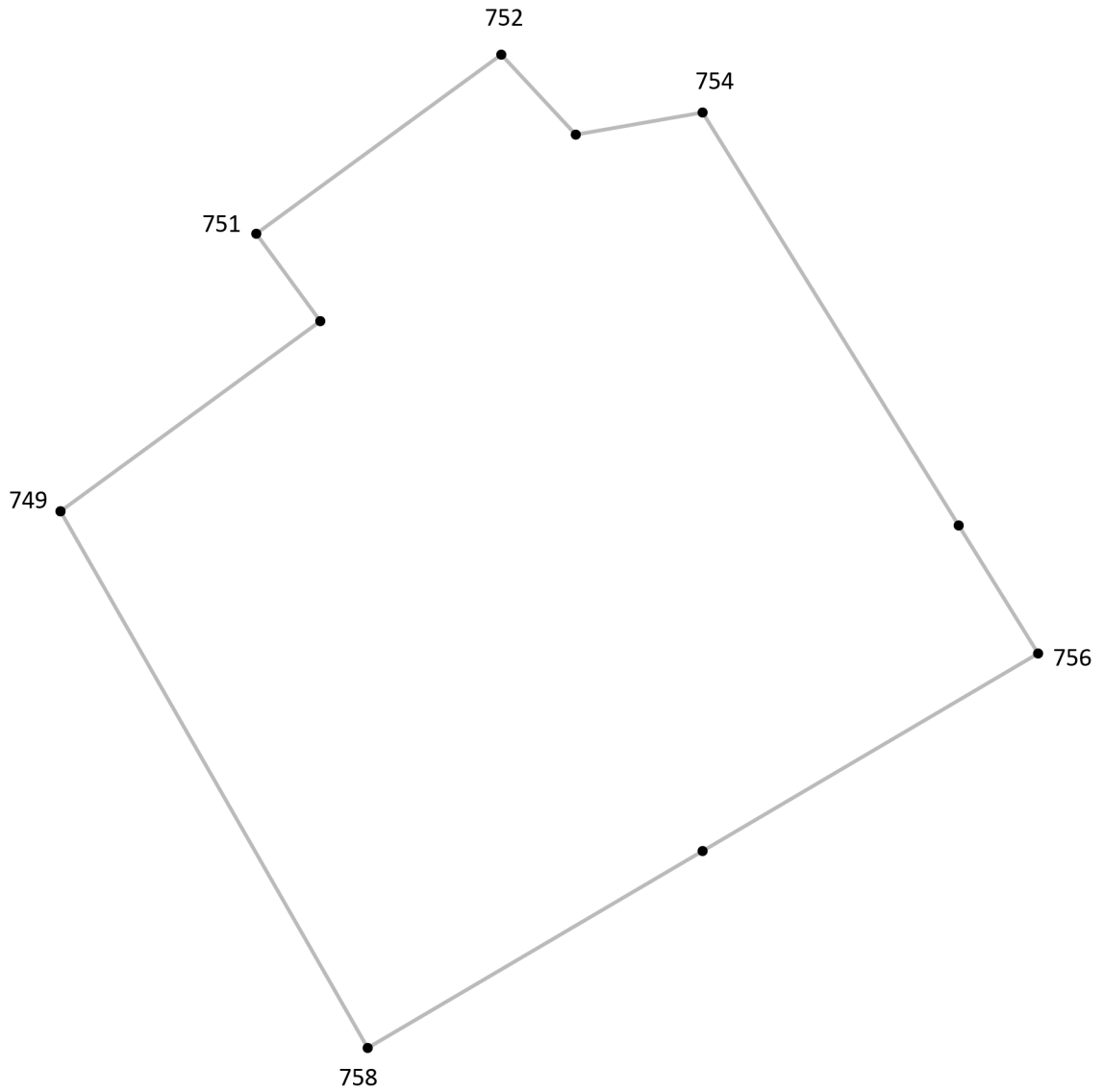
Подпись точки

Подпись _____ Дата « ___ » _____ 20__ г.

Место для оттиска печати лица, составившего описание местоположения границ объекта

Раздел 4

План границ объекта⁹



Масштаб: в 1 см - 4.0 м

Территориальная зона П2, часть 23

Используемые условные знаки и обозначения:



Граница территориальной зоны



Поворотная точка

13

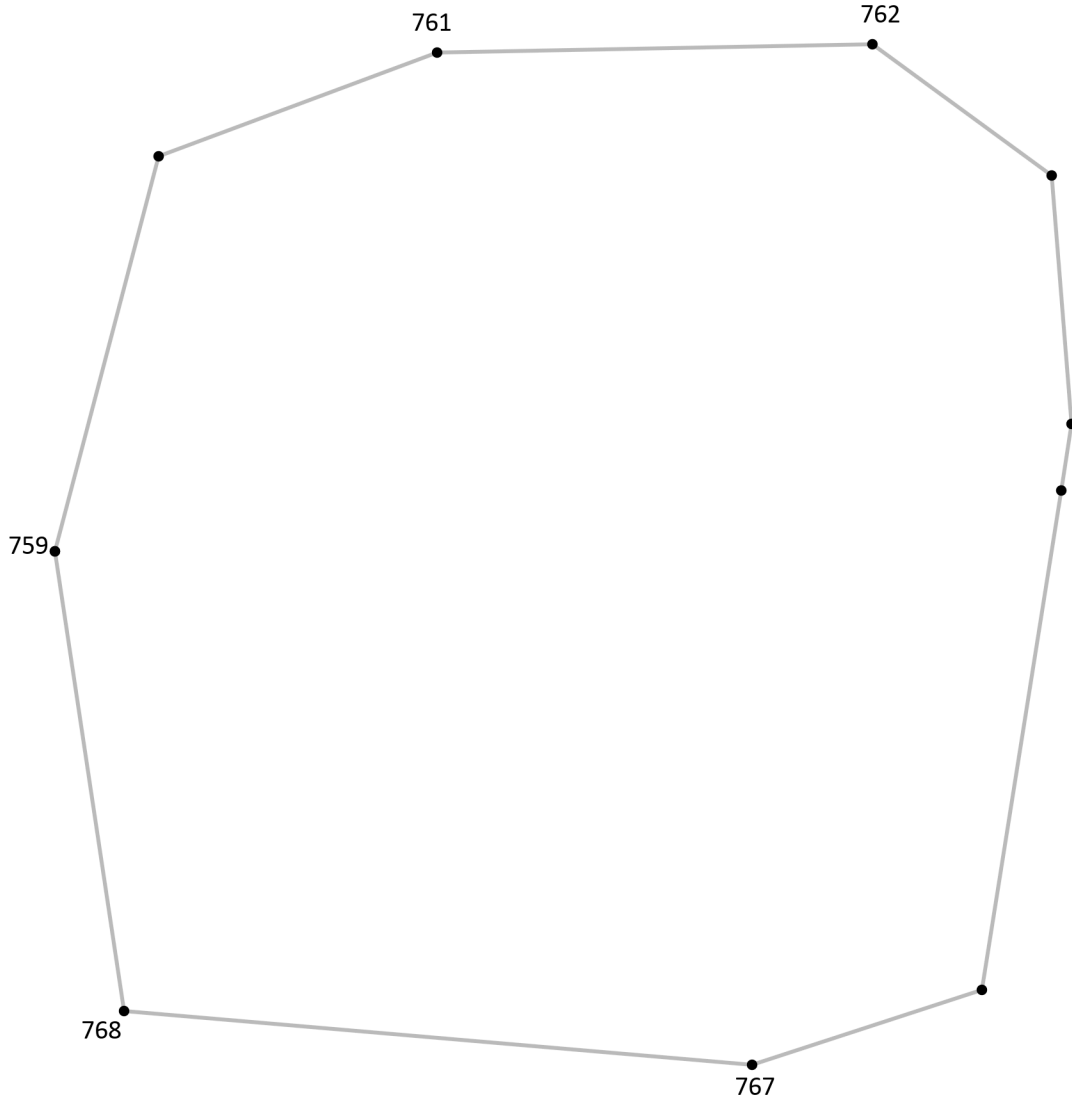
Подпись точки

Подпись _____ Дата « ___ » _____ 20__ г.

Место для оттиска печати лица, составившего описание местоположения границ объекта

Раздел 4

План границ объекта⁹



Масштаб: в 1 см - 4.8 м

Территориальная зона П2, часть 24

Используемые условные знаки и обозначения:



Граница территориальной зоны



Поворотная точка

13

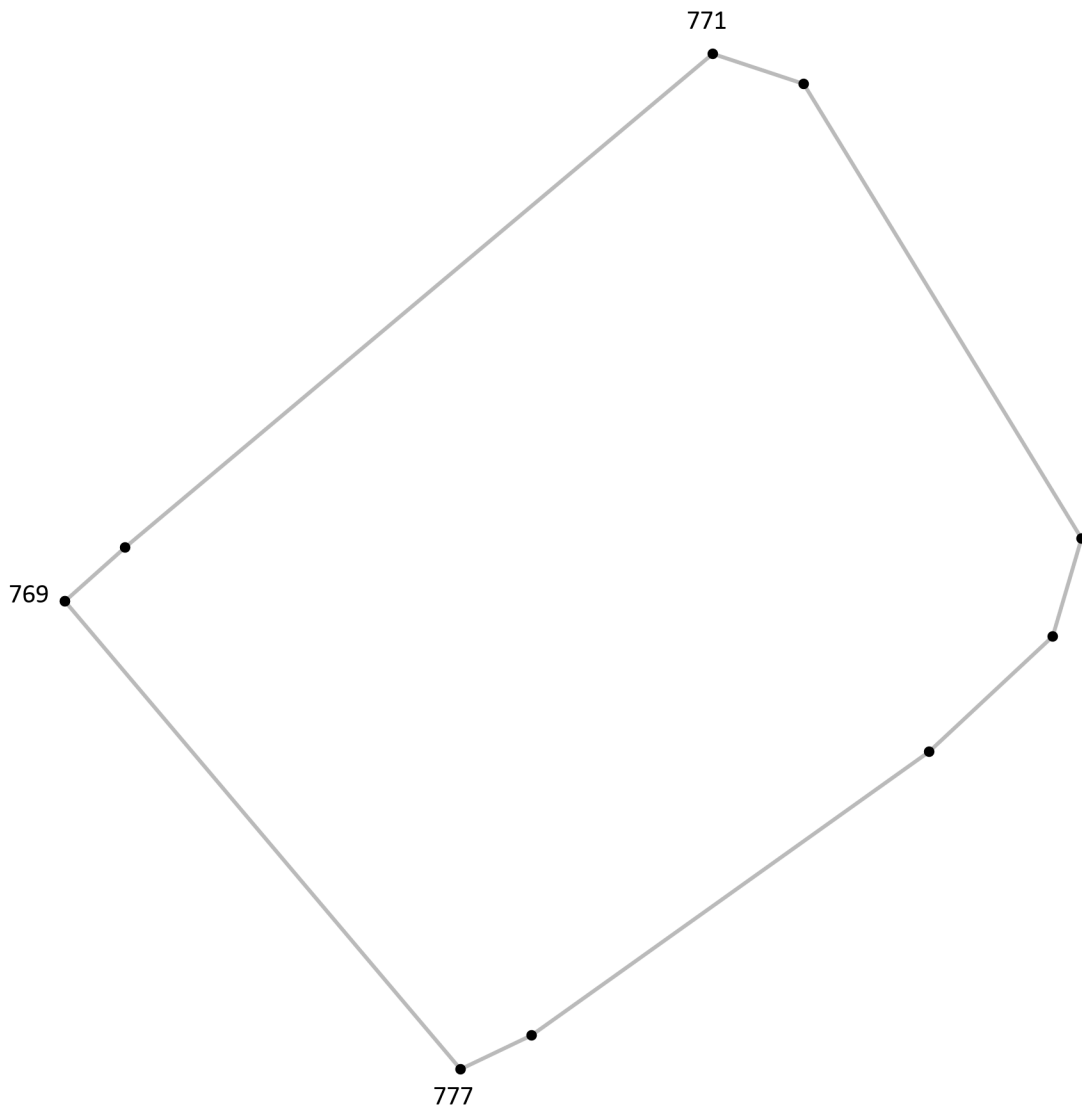
Подпись точки

Подпись _____ Дата « ___ » _____ 20 ___ г.

Место для оттиска печати лица, составившего описание местоположения границ объекта

Раздел 4

План границ объекта⁹



Масштаб: в 1 см - 7.3 м

Территориальная зона П2, часть 25

Используемые условные знаки и обозначения:



Граница территориальной зоны



Поворотная точка

13

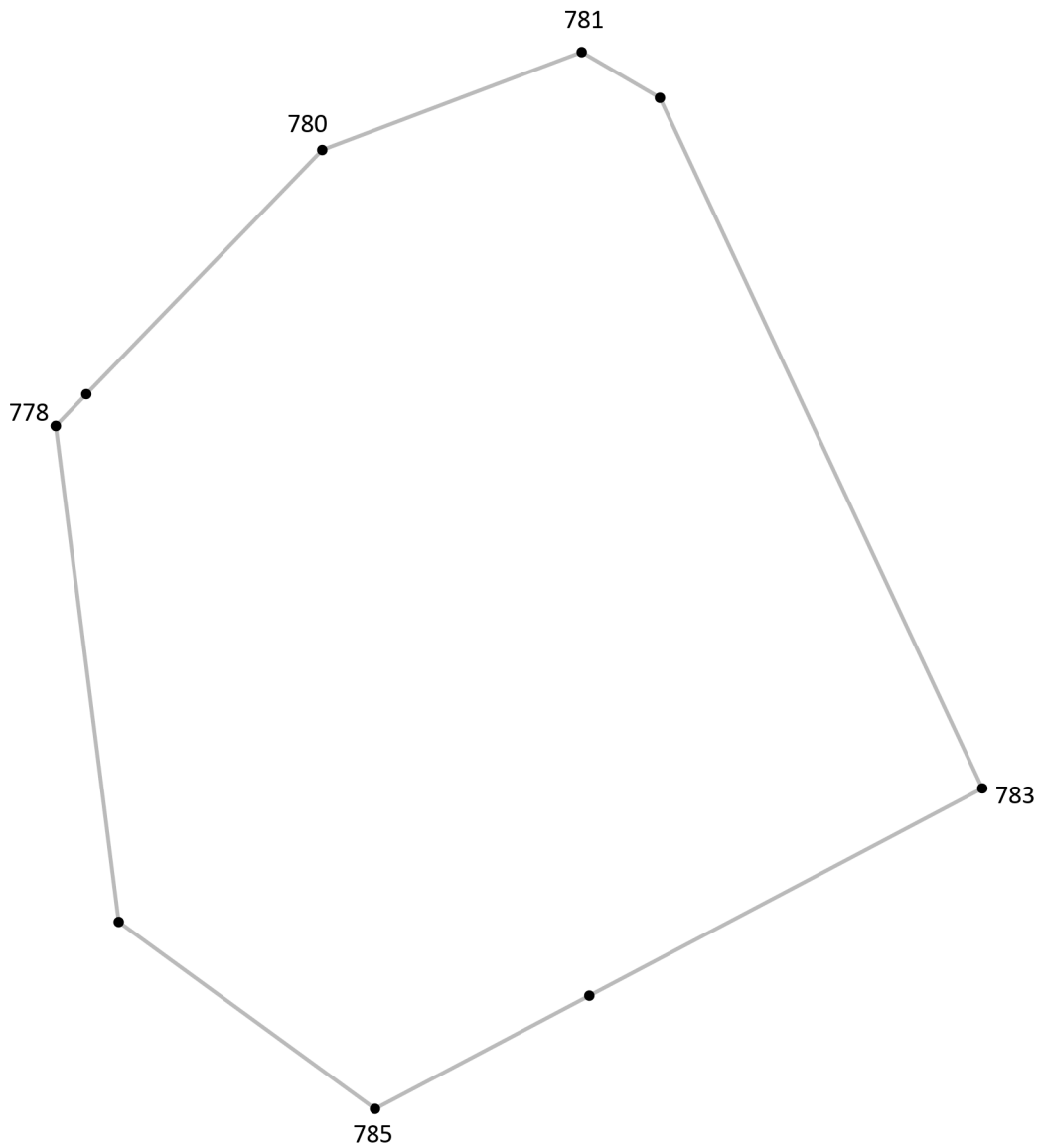
Подпись точки

Подпись _____ Дата « ___ » _____ 20__ г.

Место для оттиска печати лица, составившего описание местоположения границ объекта

Раздел 4

План границ объекта⁹



Масштаб: в 1 см - 7.7 м

Территориальная зона П2, часть 26

Используемые условные знаки и обозначения:



Граница территориальной зоны



Поворотная точка

13

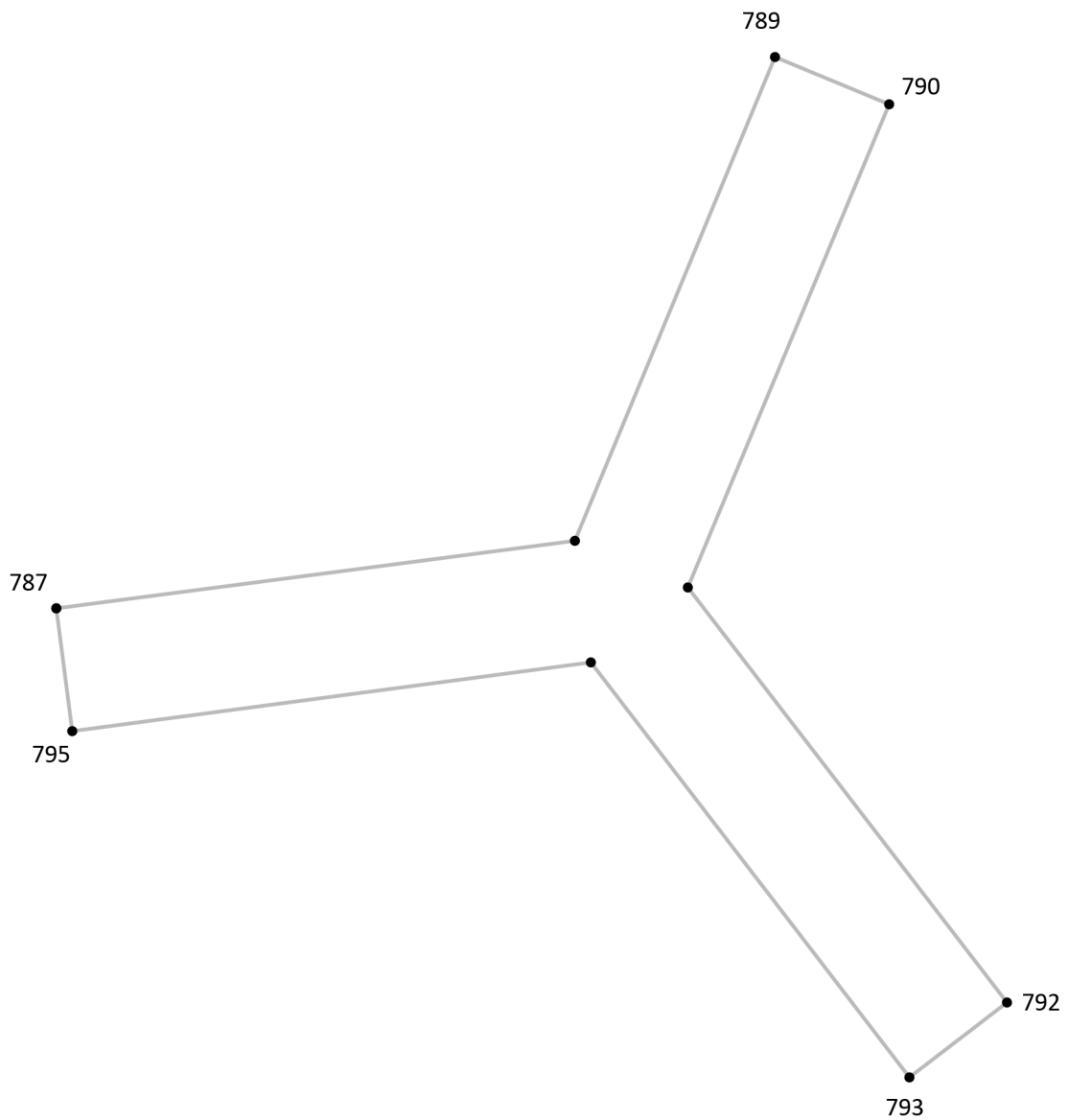
Подпись точки

Подпись _____ Дата « ___ » _____ 20__ г.

Место для оттиска печати лица, составившего описание местоположения границ объекта

Раздел 4

План границ объекта⁹



Масштаб: в 1 см - 1.2 м

Территориальная зона П2, часть 27

Используемые условные знаки и обозначения:



Граница территориальной зоны



Поворотная точка

13

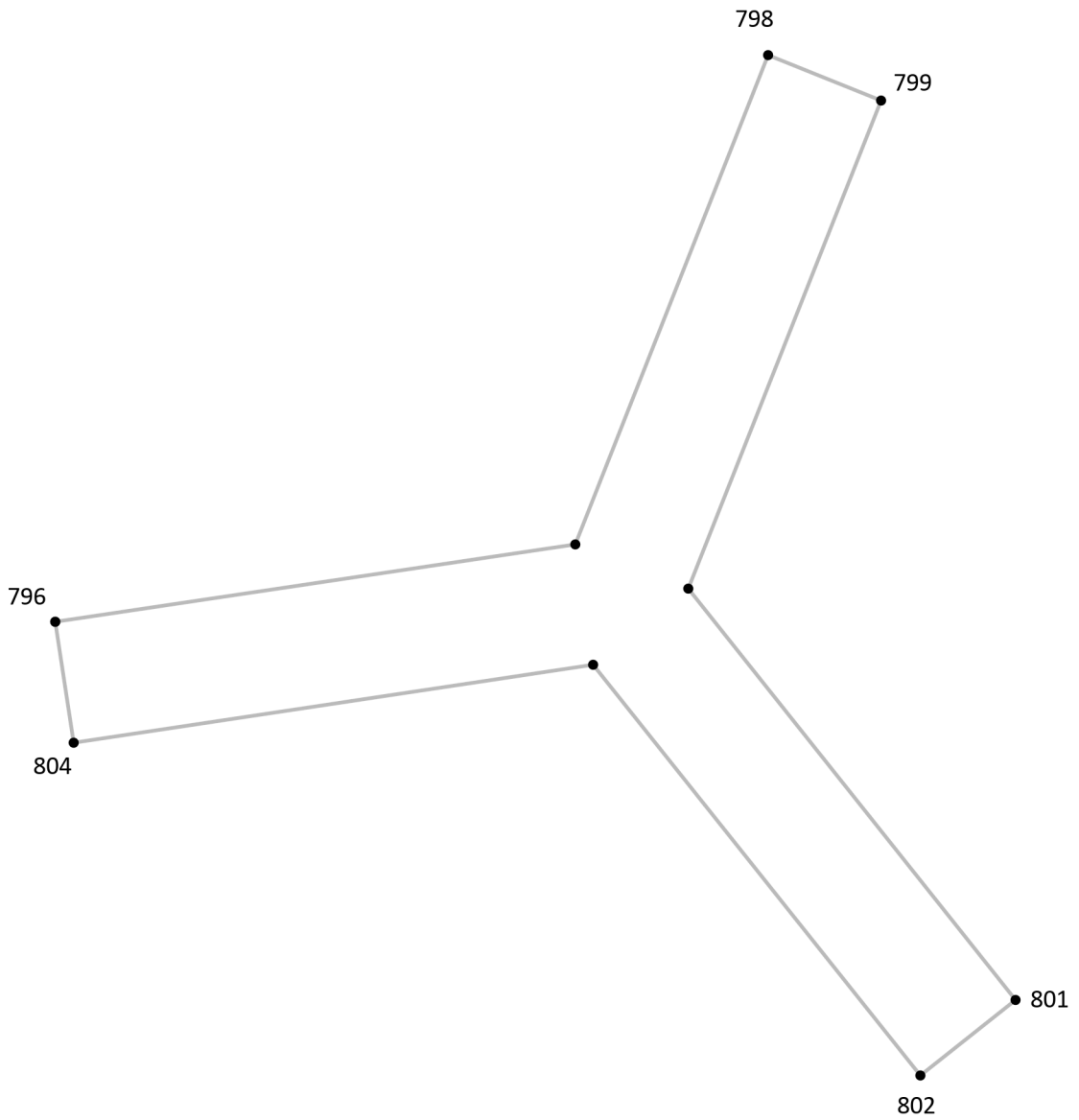
Подпись точки

Подпись _____ Дата « ___ » _____ 20__ г.

Место для оттиска печати лица, составившего описание местоположения границ объекта

Раздел 4

План границ объекта⁹



Масштаб: в 1 см - 1.2 м

Территориальная зона П2, часть 28

Используемые условные знаки и обозначения:



Граница территориальной зоны



Поворотная точка

13

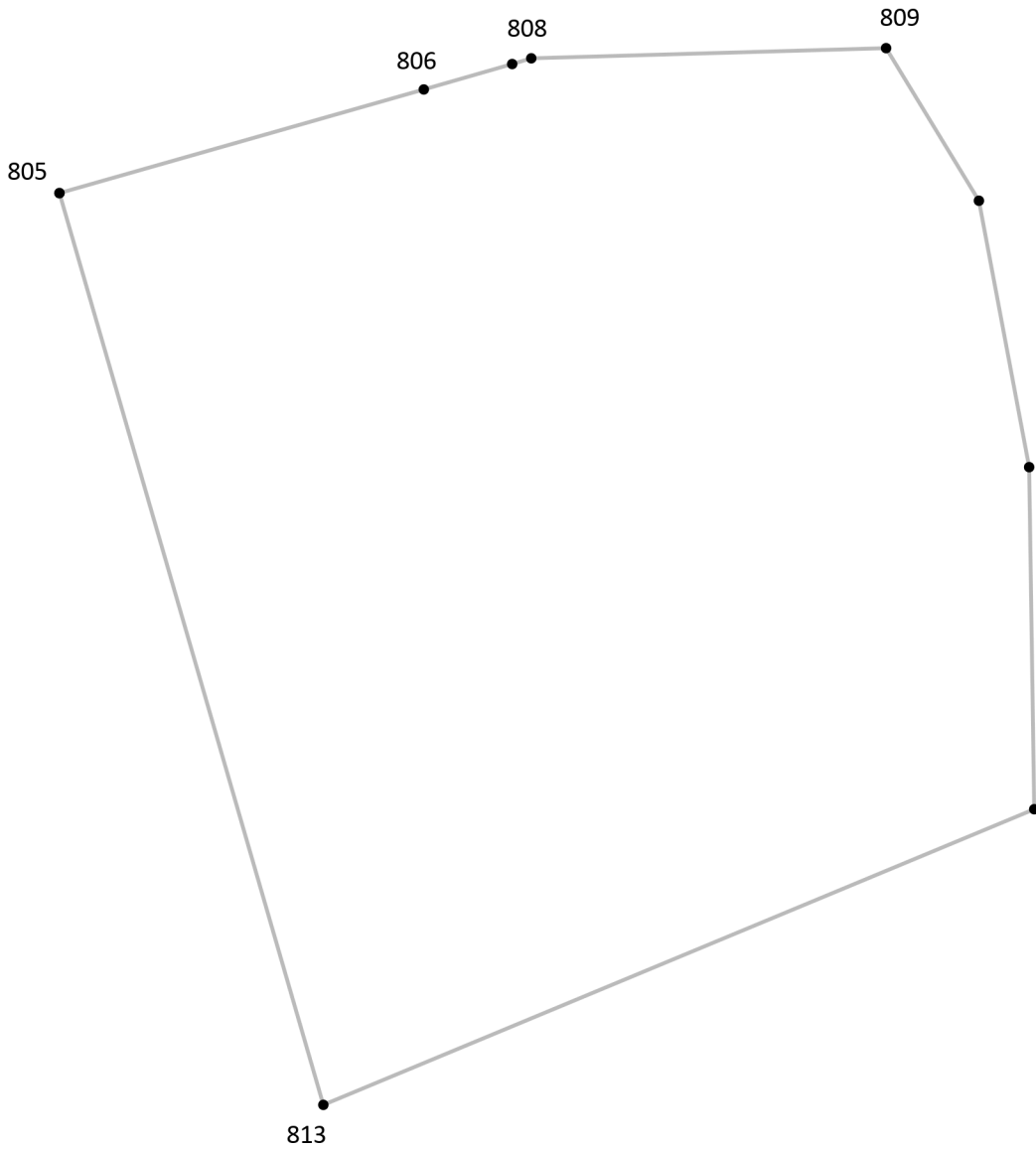
Подпись точки

Подпись _____ Дата « ___ » _____ 20__ г.

Место для оттиска печати лица, составившего описание местоположения границ объекта

Раздел 4

План границ объекта⁹



Масштаб: в 1 см - 4.9 м

Территориальная зона П2, часть 29

Используемые условные знаки и обозначения:



Граница территориальной зоны



Поворотная точка

13

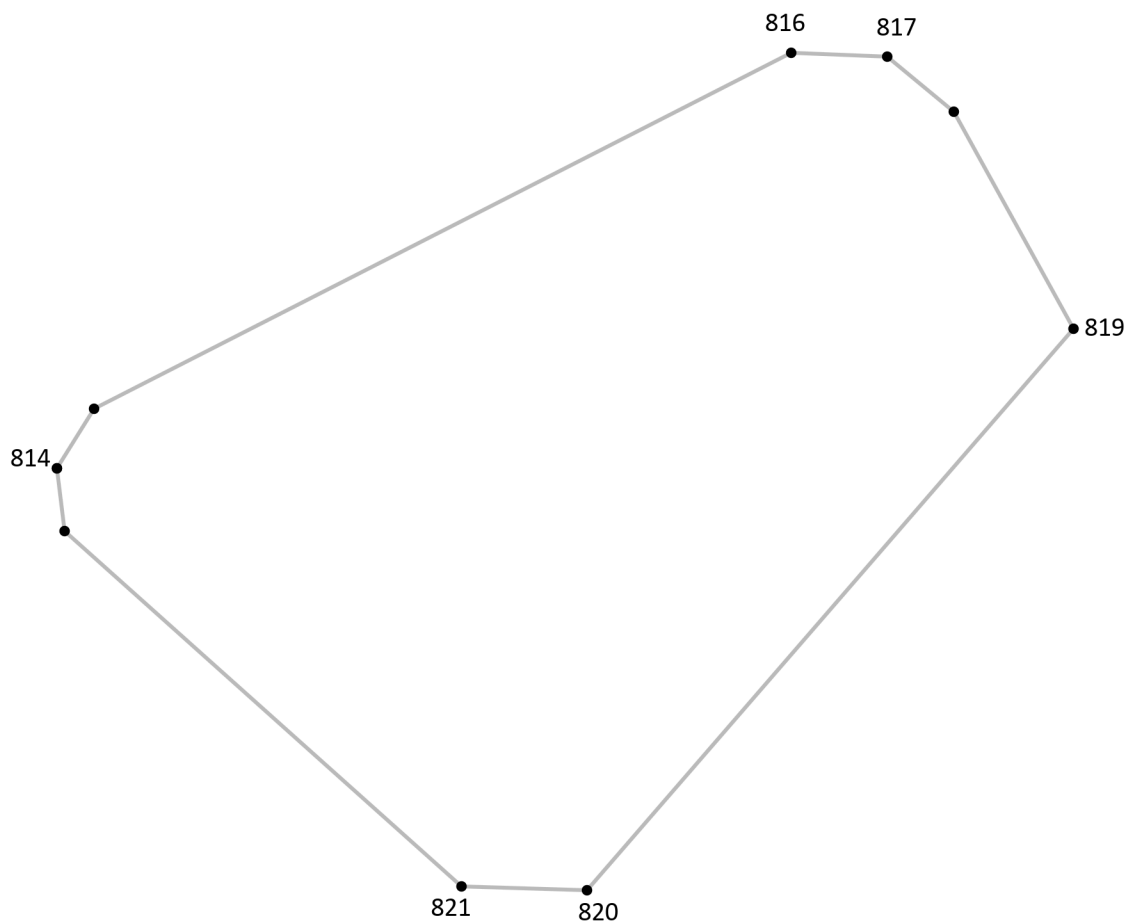
Подпись точки

Подпись _____ Дата « ___ » _____ 20__ г.

Место для оттиска печати лица, составившего описание местоположения границ объекта

Раздел 4

План границ объекта⁹



Масштаб: в 1 см - 5.4 м

Территориальная зона П2, часть 30

Используемые условные знаки и обозначения:



Граница территориальной зоны



Поворотная точка

13

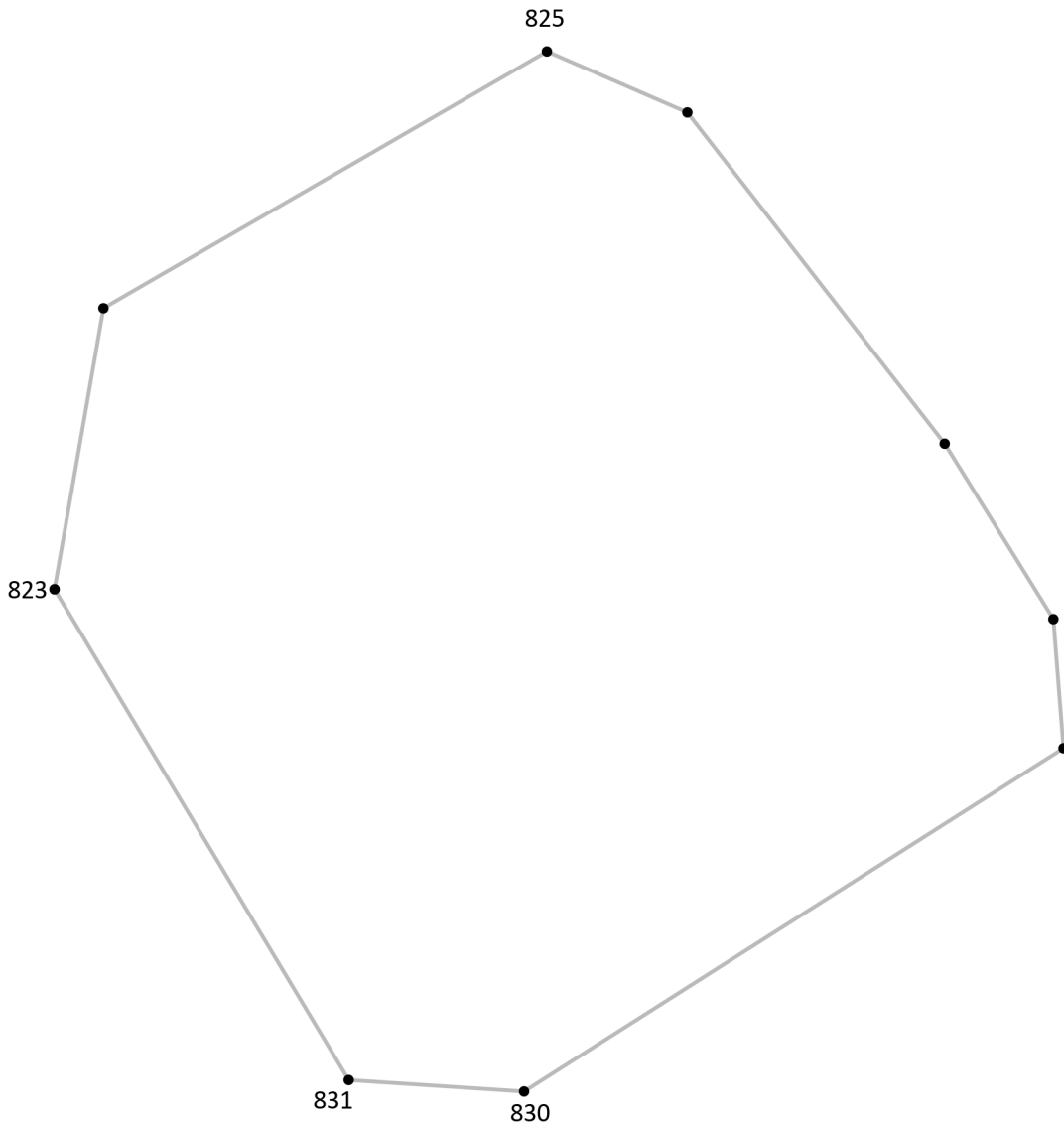
Подпись точки

Подпись _____ Дата « ___ » _____ 20__ г.

Место для оттиска печати лица, составившего описание местоположения границ объекта

Раздел 4

План границ объекта⁹



Масштаб: в 1 см - 5.4 м

Территориальная зона П2, часть 31

Используемые условные знаки и обозначения:



Граница территориальной зоны



Поворотная точка

13

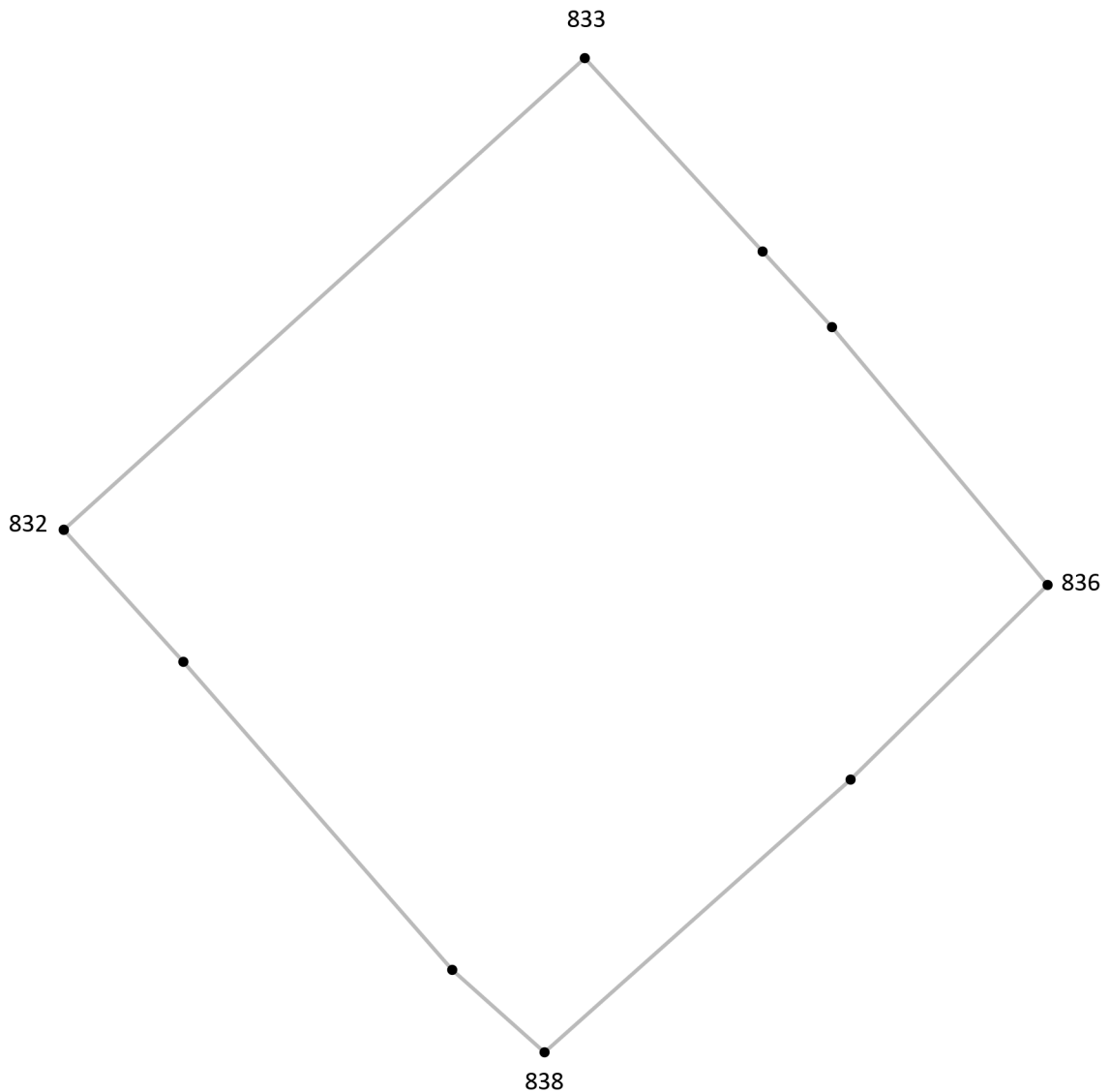
Подпись точки

Подпись _____ Дата « ___ » _____ 20__ г.

Место для оттиска печати лица, составившего описание местоположения границ объекта

Раздел 4

План границ объекта⁹



Масштаб: в 1 см - 6.5 м

Территориальная зона П2, часть 32

Используемые условные знаки и обозначения:



Граница территориальной зоны



Поворотная точка

13

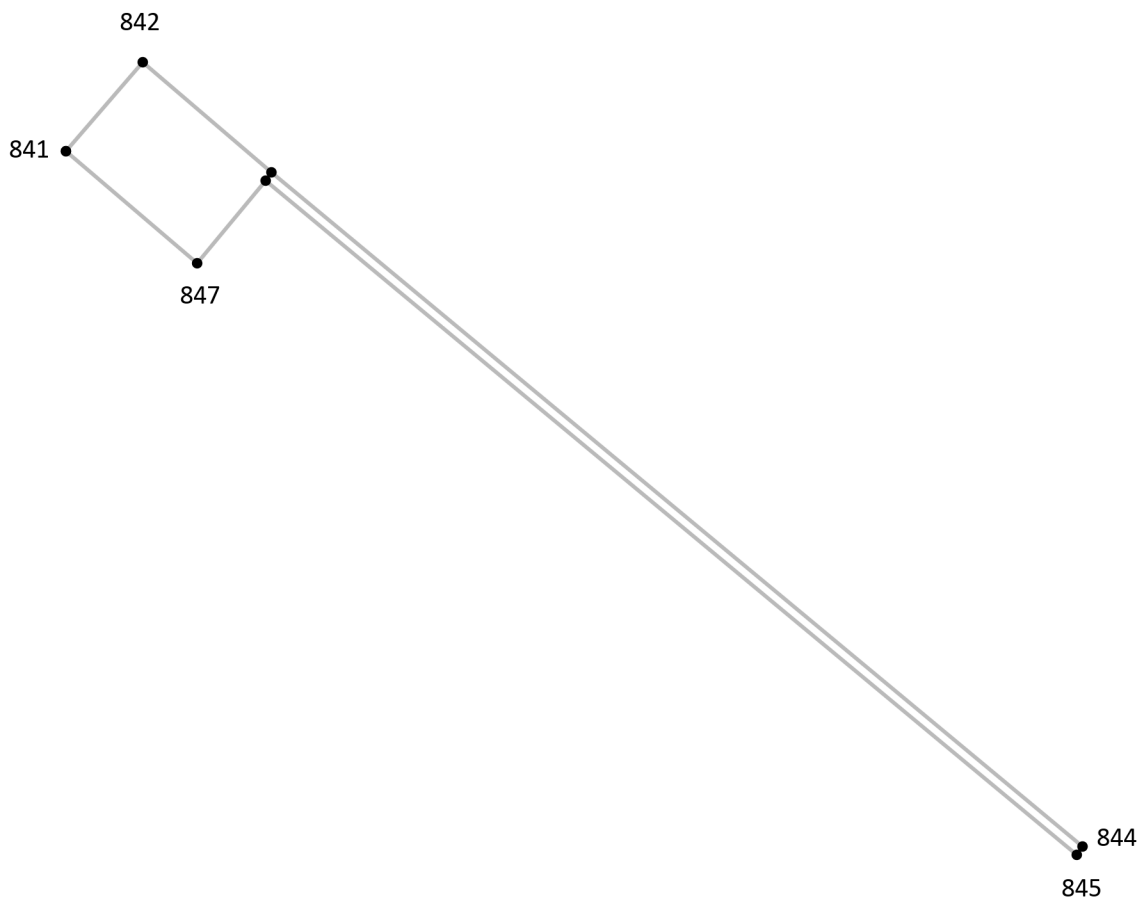
Подпись точки

Подпись _____ Дата « ___ » _____ 20__ г.

Место для оттиска печати лица, составившего описание местоположения границ объекта

Раздел 4

План границ объекта⁹



Масштаб: в 1 см - 73 м

Территориальная зона П2, часть 33

Используемые условные знаки и обозначения:



Граница территориальной зоны



Поворотная точка

13

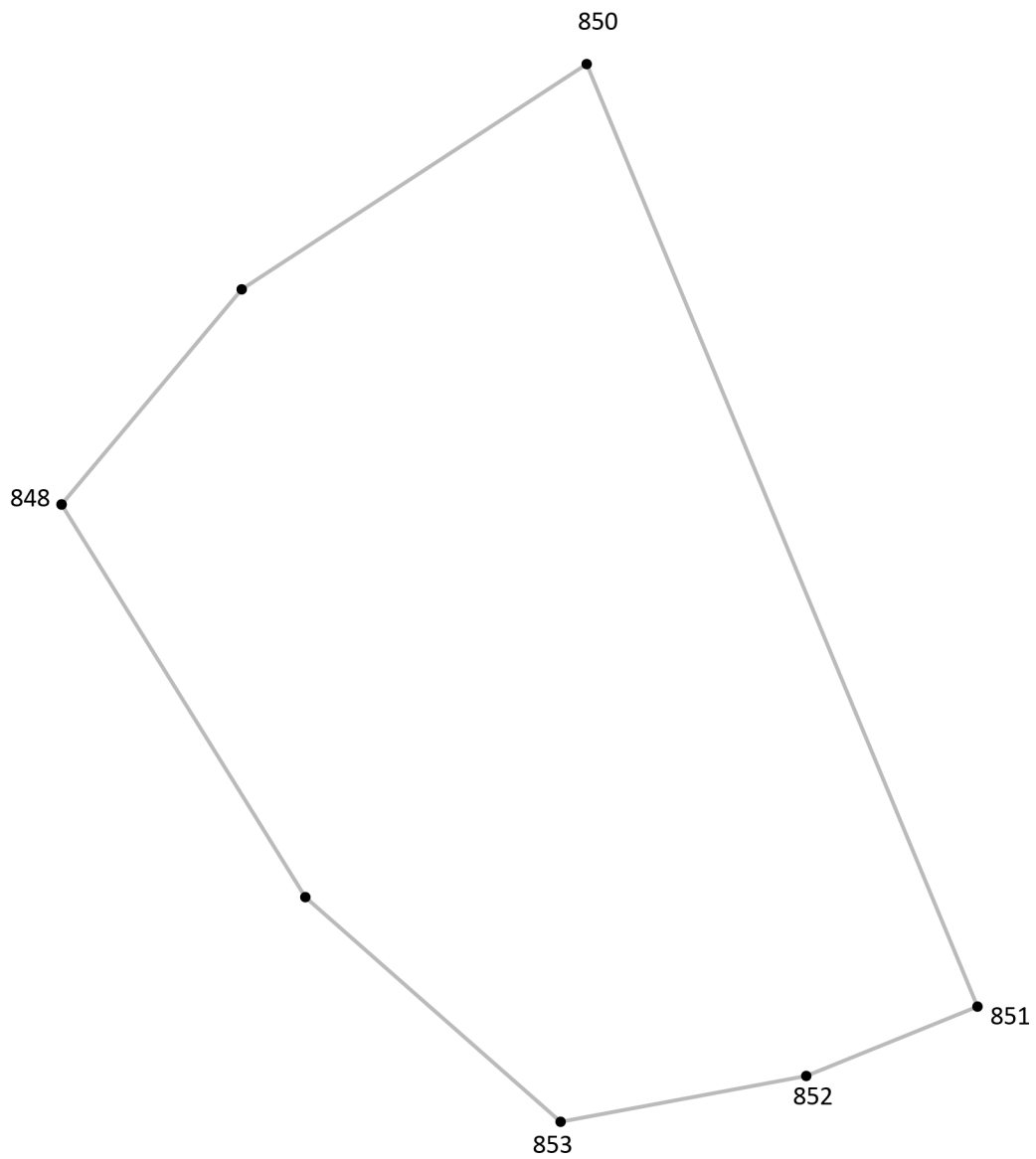
Подпись точки

Подпись _____ Дата « ___ » _____ 20__ г.

Место для оттиска печати лица, составившего описание местоположения границ объекта

Раздел 4

План границ объекта⁹



Масштаб: в 1 см - 5.9 м

Территориальная зона П2, часть 34

Используемые условные знаки и обозначения:



Граница территориальной зоны



Поворотная точка

13

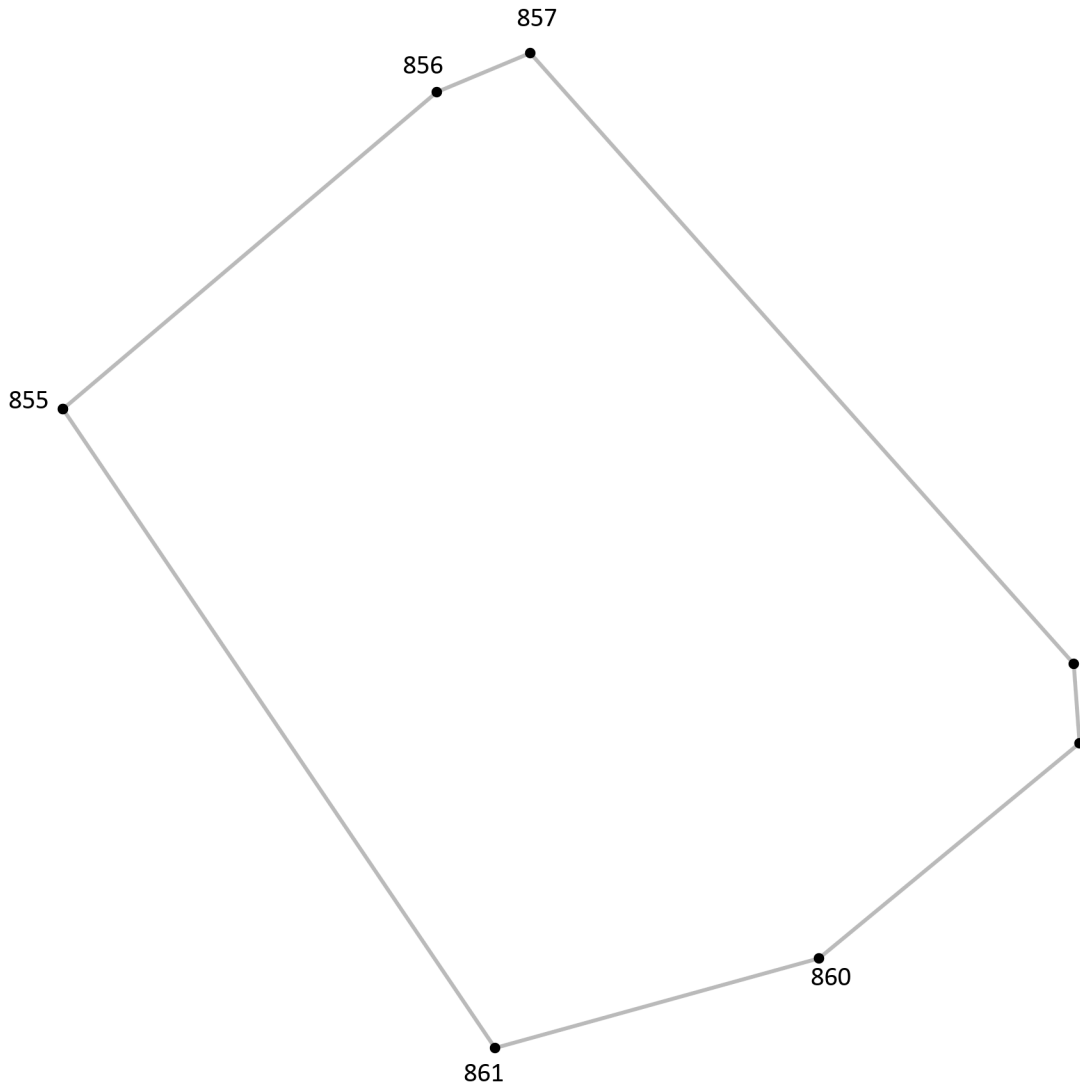
Подпись точки

Подпись _____ Дата « ___ » _____ 20__ г.

Место для оттиска печати лица, составившего описание местоположения границ объекта

Раздел 4

План границ объекта⁹



Масштаб: в 1 см - 3.5 м

Территориальная зона П2, часть 35

Используемые условные знаки и обозначения:



Граница территориальной зоны



Поворотная точка

13

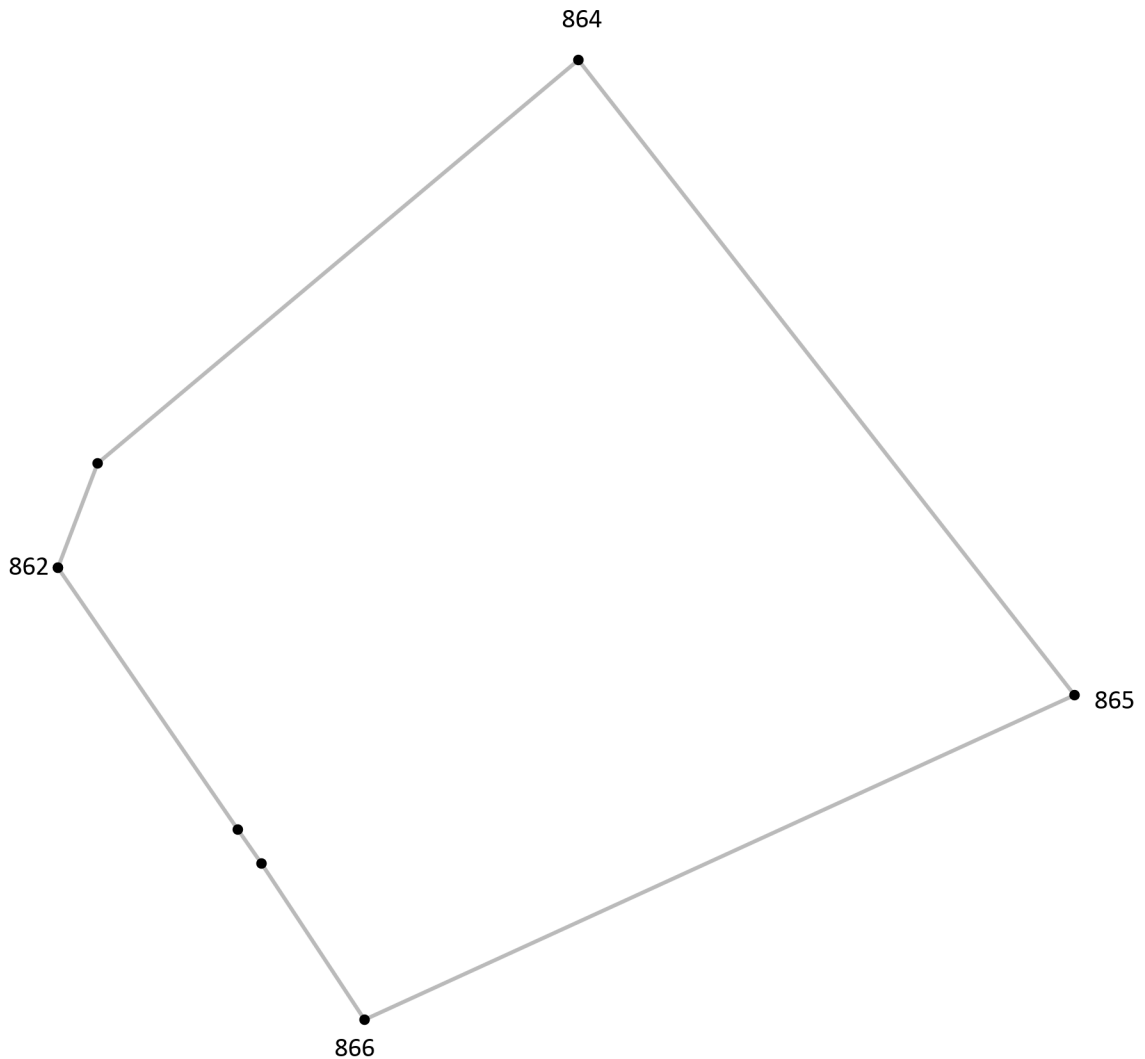
Подпись точки

Подпись _____ Дата « ___ » _____ 20__ г.

Место для оттиска печати лица, составившего описание местоположения границ объекта

Раздел 4

План границ объекта⁹



Масштаб: в 1 см - 7.3 м

Территориальная зона П2, часть 36

Используемые условные знаки и обозначения:



Граница территориальной зоны



Поворотная точка

13

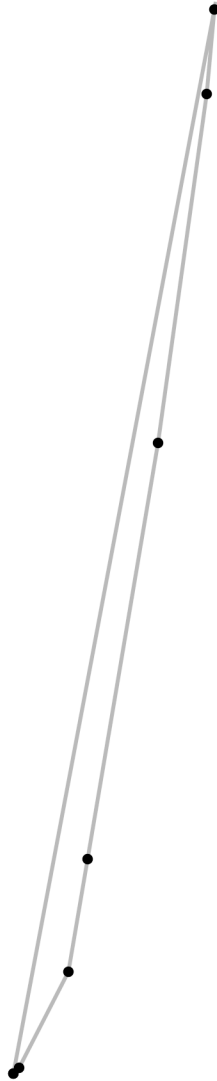
Подпись точки

Подпись _____ Дата «__» _____ 20__ г.

Место для оттиска печати лица, составившего описание местоположения границ объекта

Раздел 4

План границ объекта⁹



869

Масштаб: в 1 см - 13 м

Территориальная зона П2, часть 37

Используемые условные знаки и обозначения:



Граница территориальной зоны



Поворотная точка

13

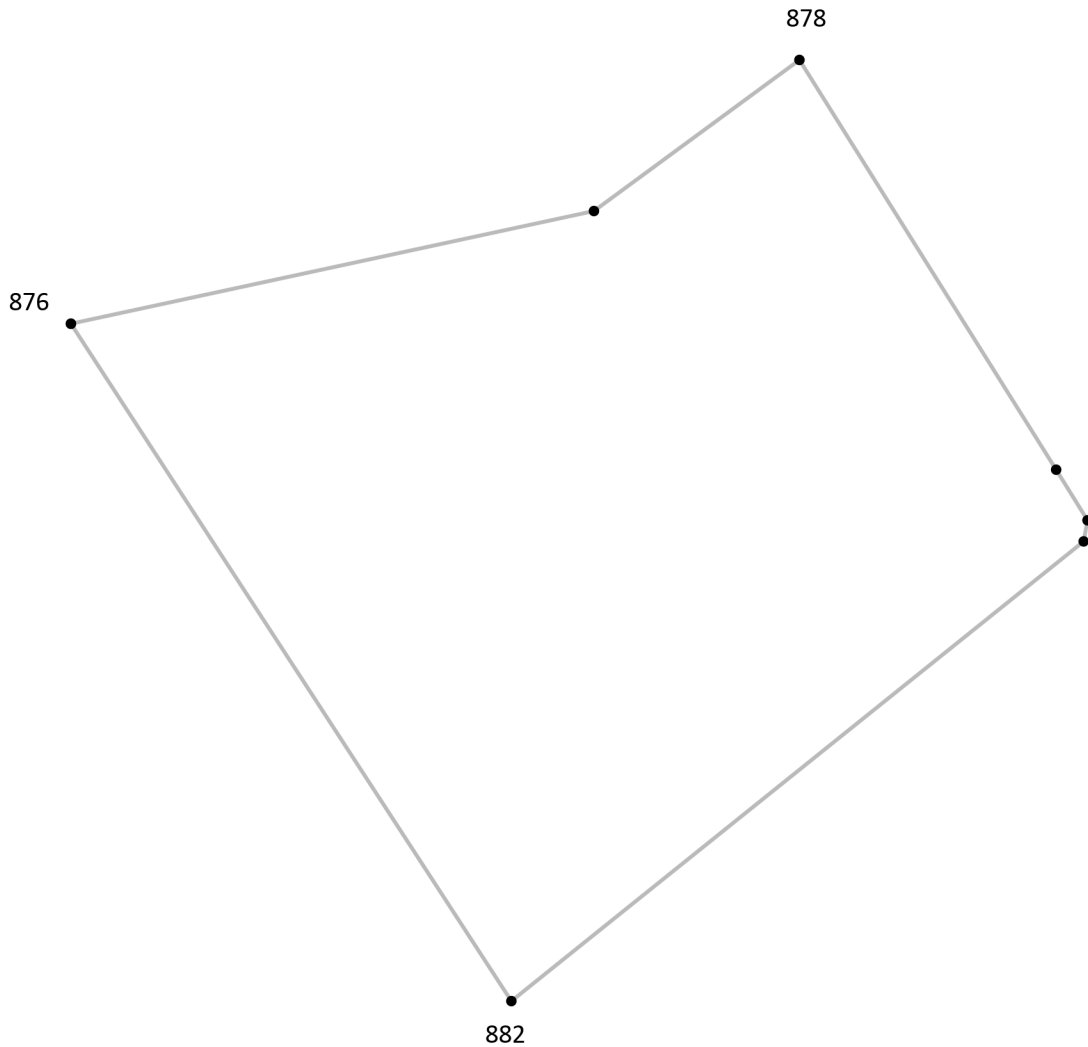
Подпись точки

Подпись _____ Дата « ___ » _____ 20__ г.

Место для оттиска печати лица, составившего описание местоположения границ объекта

Раздел 4

План границ объекта⁹



Масштаб: в 1 см - 6.9 м

Территориальная зона П2, часть 38

Используемые условные знаки и обозначения:



Граница территориальной зоны



Поворотная точка

13

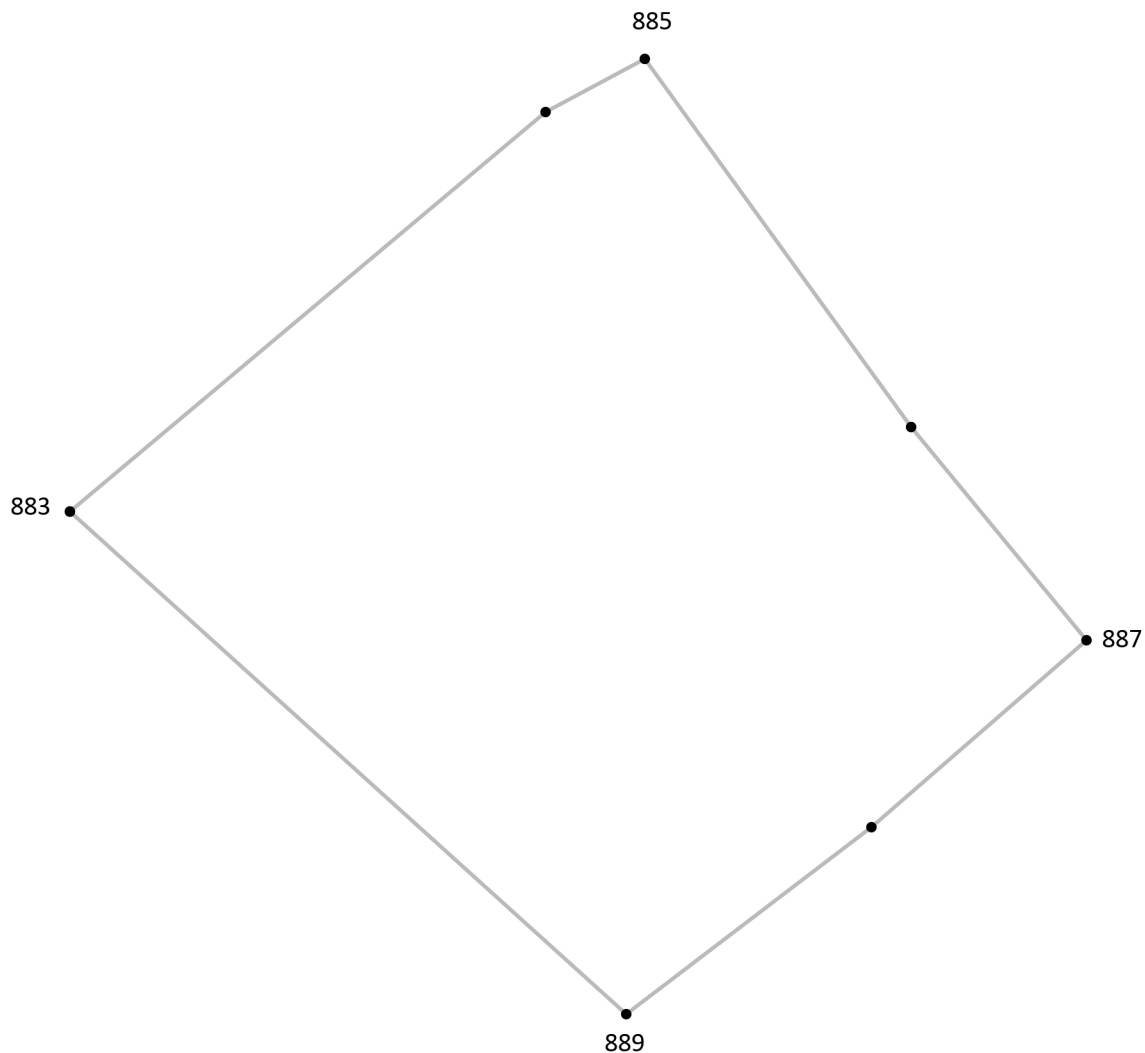
Подпись точки

Подпись _____ Дата «__» _____ 20__ г.

Место для оттиска печати лица, составившего описание местоположения границ объекта

Раздел 4

План границ объекта⁹



Масштаб: в 1 см - 9.1 м

Территориальная зона П2, часть 39

Используемые условные знаки и обозначения:



Граница территориальной зоны



Поворотная точка

13


Подпись точки

Подпись _____ Дата « ___ » _____ 20__ г.

Место для оттиска печати лица, составившего описание местоположения границ объекта

Раздел 4

План границ объекта⁹



Масштаб: в 1 см - 14 м

Территориальная зона П2, часть 40

Используемые условные знаки и обозначения:



Граница территориальной зоны



Поворотная точка

13

Подпись точки

Подпись _____ Дата « ___ » _____ 20__ г.

Место для оттиска печати лица, составившего описание местоположения границ объекта

Раздел 4

План границ объекта⁹



Масштаб: в 1 см - 26 м

Территориальная зона П2, часть 41

Используемые условные знаки и обозначения:



Граница территориальной зоны



Поворотная точка

13

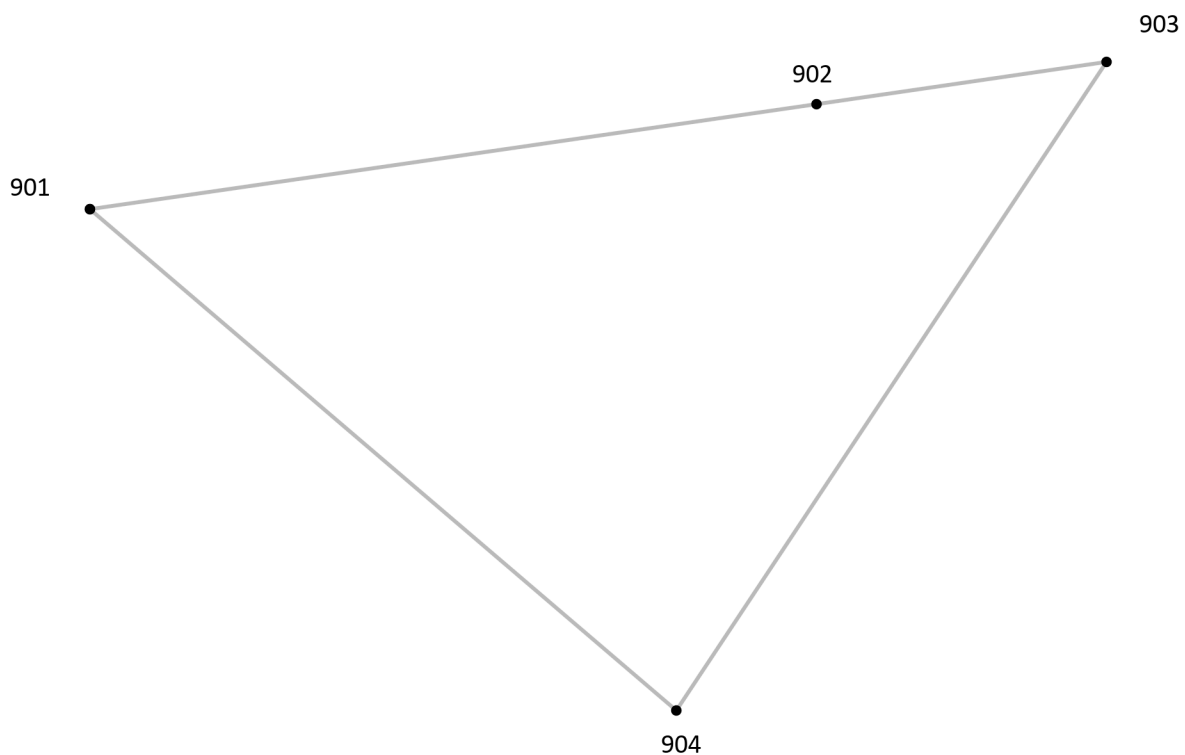
Подпись точки

Подпись _____ Дата « ___ » _____ 20__ г.

Место для оттиска печати лица, составившего описание местоположения границ объекта

Раздел 4

План границ объекта⁹



Масштаб: в 1 см - 0.3 м

Территориальная зона П2, часть 42

Используемые условные знаки и обозначения:



Граница территориальной зоны



Поворотная точка

13

Подпись точки

Подпись _____ Дата « ___ » _____ 20__ г.

Место для оттиска печати лица, составившего описание местоположения границ объекта

Раздел 4

План границ объекта⁹



Масштаб: в 1 см - 36 м

Территориальная зона П2, часть 43

Используемые условные знаки и обозначения:



Граница территориальной зоны



Поворотная точка

13

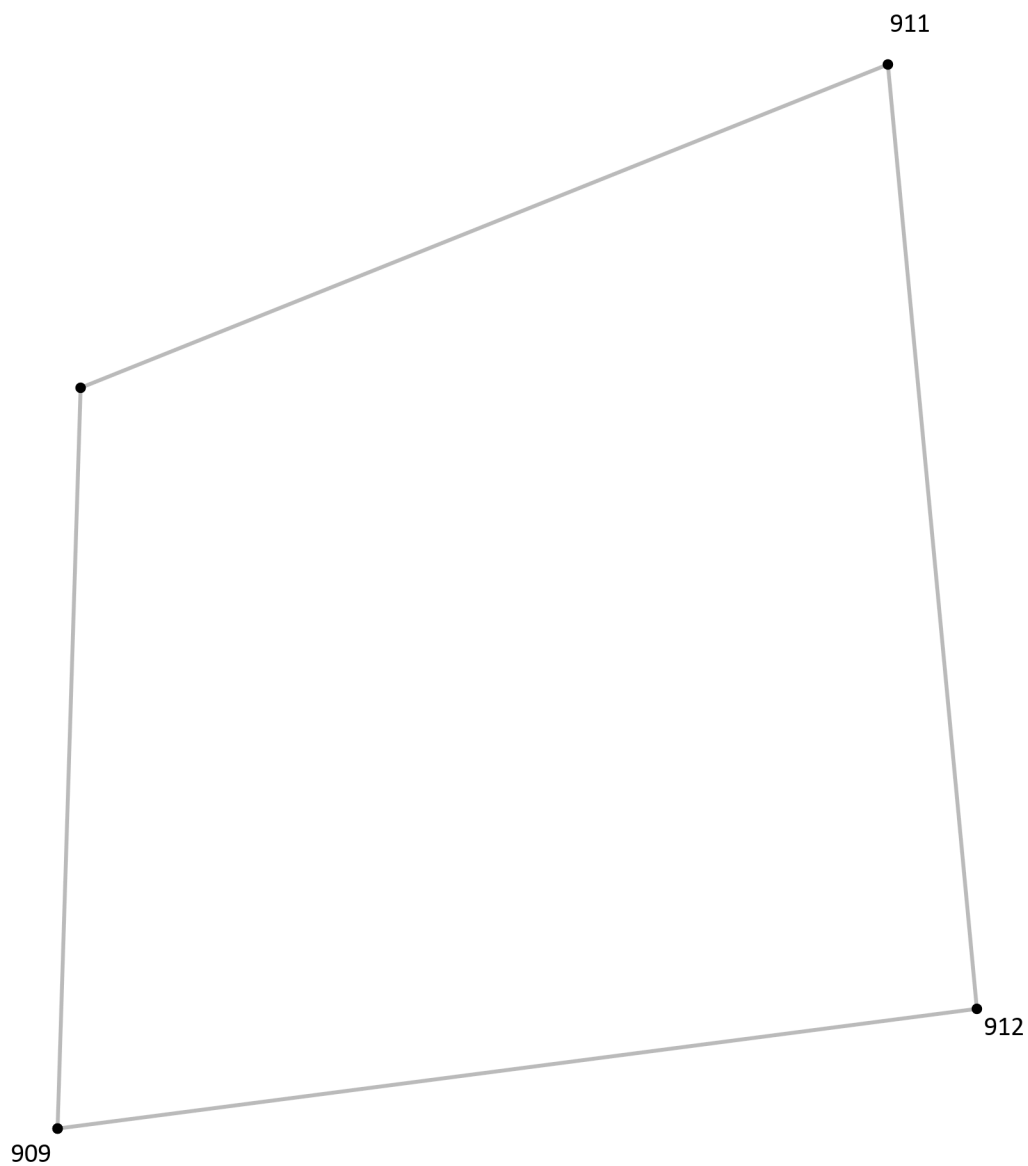
Подпись точки

Подпись _____ Дата « ___ » _____ 20__ г.

Место для оттиска печати лица, составившего описание местоположения границ объекта

Раздел 4

План границ объекта⁹



Масштаб: в 1 см - 5.8 м

Территориальная зона П2, часть 44

Используемые условные знаки и обозначения:



Граница территориальной зоны



Поворотная точка

13


Подпись точки

Подпись _____ Дата « ___ » _____ 20 ___ г.

Место для оттиска печати лица, составившего описание местоположения границ объекта

Раздел 4

План границ объекта⁹



Масштаб: в 1 см - 5.4 м

Территориальная зона П2, часть 45

Используемые условные знаки и обозначения:



Граница территориальной зоны



Поворотная точка

13

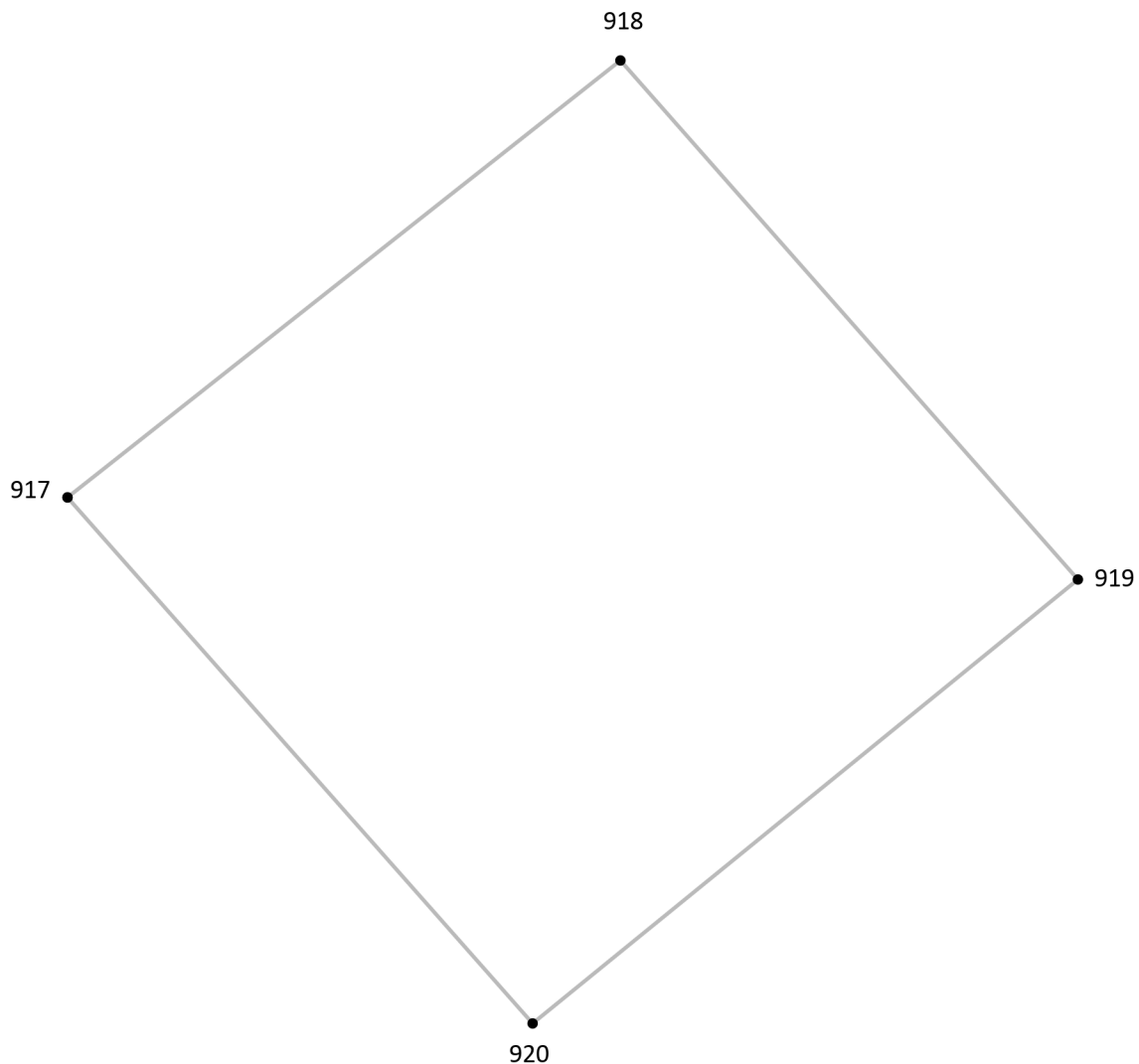
Подпись точки

Подпись _____ Дата « ___ » _____ 20__ г.

Место для оттиска печати лица, составившего описание местоположения границ объекта

Раздел 4

План границ объекта⁹



Масштаб: в 1 см - 6.4 м

Территориальная зона П2, часть 46

Используемые условные знаки и обозначения:



Граница территориальной зоны



Поворотная точка

13

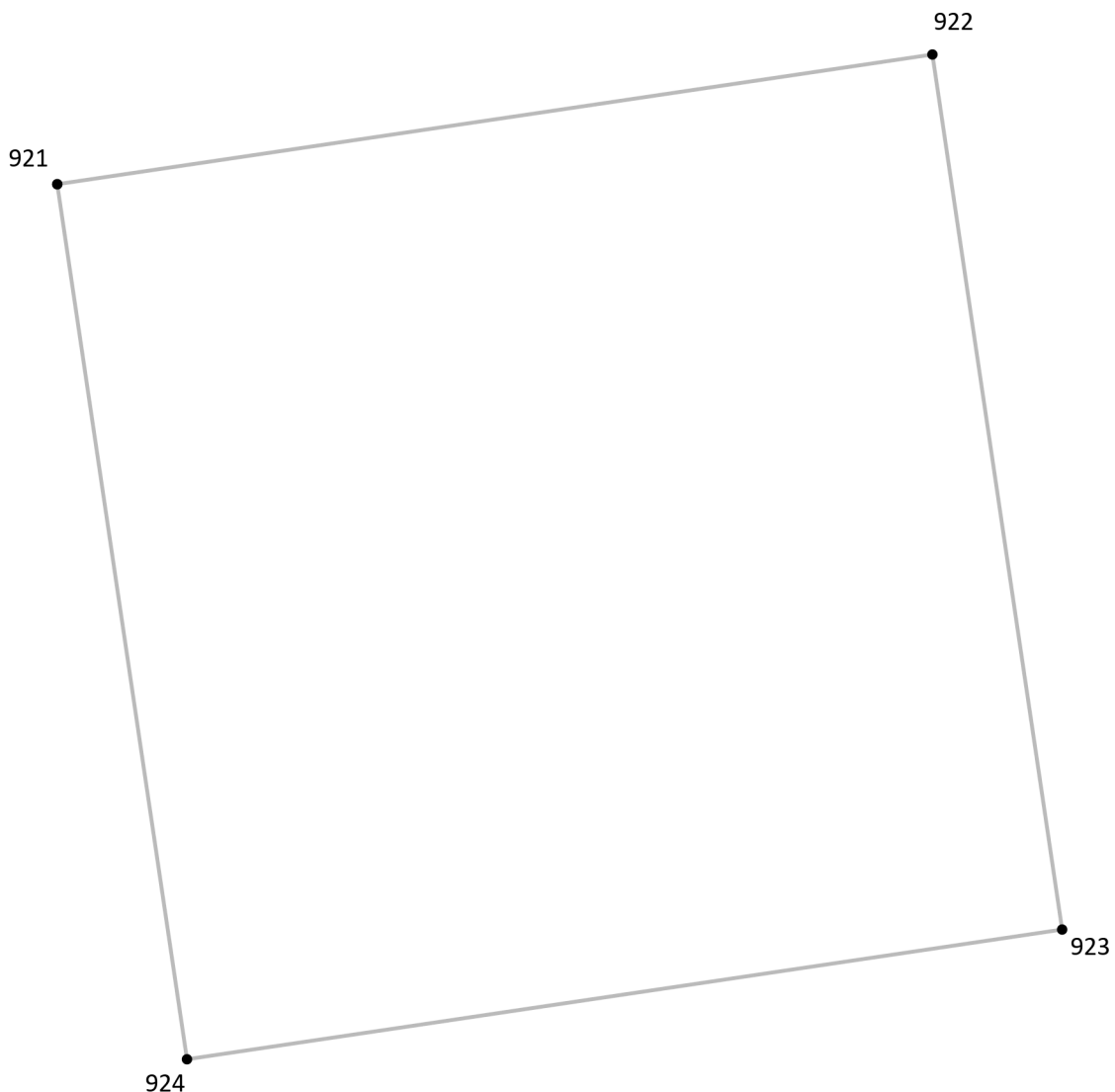
Подпись точки

Подпись _____ Дата « ___ » _____ 20__ г.

Место для оттиска печати лица, составившего описание местоположения границ объекта

Раздел 4

План границ объекта⁹



Масштаб: в 1 см - 5.1 м

Территориальная зона П2, часть 47

Используемые условные знаки и обозначения:



Граница территориальной зоны



Поворотная точка

13

Подпись точки

Подпись _____ Дата « ___ » _____ 20 ___ г.

Место для оттиска печати лица, составившего описание местоположения границ объекта

¹ Графическое описание местоположения границ населенных пунктов, территориальных зон, особо охраняемых природных территорий и зон с особыми условиями использования территории (далее - Описание местоположения границ) составляется по результатам работ по определению координат характерных точек границ населенных пунктов, территориальных зон, особо охраняемых природных территорий и зон с особыми условиями использования территории либо части (частей) таких границ.

Описание местоположения границ составляется с использованием сведений Единого государственного реестра недвижимости, Единой электронной картографической основы, картографического материала, материалов дистанционного зондирования (далее - картографическая основа), а также по данным измерений, полученных на местности.

² В строке «Местоположение объекта» раздела «Сведения об объекте» приводится описание расположения объекта с указанием наименования субъекта Российской Федерации, муниципального образования, населенного пункта.

³ В строке «Площадь объекта +/- величина погрешности определения площади (P +/- Дельта P)» раздела «Сведения об объекте» указываются площадь объекта и предельно допустимая погрешность определения такой площади, если определение площади объекта предусмотрено соответствующим договором подряда, заключаемым между заказчиком и исполнителем работ по определению местоположения объекта.

Площадь объекта указывается в квадратных метрах с округлением до 1 кв. метра.

⁴ В строке «Иные характеристики объекта» раздела «Сведения об объекте» указываются иные характеристики объекта (при необходимости).

⁵ В разделе «Сведения о местоположении границ объекта» указываются:
система координат, используемая для ведения Единого государственного реестра недвижимости, в том числе номера соответствующих зон картографической проекции;
сведения о характерных точках границ объекта;
сведения о характерных точках части (частей) границы объекта.

Для обозначения характерных точек границ объекта используются арабские цифры. Для всех характерных точек границ объекта работ либо частей таких границ применяется сквозная нумерация.

Список характерных точек границ объекта в реквизитах «Сведения о характерных точках границ объекта» и «Сведения о характерных точках части (частей) границы объекта» должен завершаться номером начальной точки в случае, если такие границы представлены в виде замкнутого контура.

Реквизит «Сведения о характерных точках части (частей) границы объекта» заполняется в случае подготовки описания местоположения части (частей) границы объекта и (или) местоположения границ частей объекта, если законодательством Российской Федерации допускается описание местоположения границы в виде отдельных ее участков или описание границ частей объекта, в том числе в отношении территорий (подзон). В этом случае реквизит «Сведения о характерных точках границ объекта» не заполняется.

В реквизите «Сведения о характерных точках части (частей) границы объекта» границы частей объектов представляются в виде замкнутого контура.

Значения координат характерных точек границ объекта приводятся в метрах с округлением до 0,01 метра в указанной системе координат.

⁶ В зависимости от примененных при выполнении работ методов определения координат характерных точек границ объекта в графе «Метод определения координат характерной точки» реквизита «Сведения о характерных точках границ объекта» указываются:

геодезический метод (метод триангуляции, полигонометрии, трилатерации, метод прямых, обратных или комбинированных засечек и иные геодезические методы);
метод спутниковых геодезических измерений (определений);
фотограмметрический метод;
картометрический метод.

⁷ Графа «Описание обозначения точки на местности (при наличии)» реквизита «Сведения о характерных точках границ объекта» заполняется в случае, если характерная точка обозначена на местности специальным информационным знаком. В остальных случаях в графе проставляется прочерк.

⁸ Требования к заполнению раздела «Сведения о местоположении измененных (уточненных) границ объекта» аналогичны требованиям к заполнению раздела «Сведения о местоположении границ объекта».

Раздел «Сведения о местоположении измененных (уточненных) границ объекта» заполняется в случае, если сведения о местоположении изменяемых (уточняемых) границ объекта были внесены в Единый государственный реестр недвижимости.

⁹ План границ объекта оформляется в масштабе, обеспечивающем читаемость местоположения границ объекта, с отображением характерных точек границ объекта, читаемых в таком масштабе.

План границ объекта оформляется в виде, совмещенном с картографической основой.

На плане границ объекта отображаются:

границы объекта (читаемые в выбранном масштабе характерные точки и части границ);
установленные границы административно-территориальных образований;
границы природных объектов и (или) объектов искусственного происхождения (если местоположение отдельных частей границ объекта определено через местоположение указанных объектов);
необходимые обозначения;
используемые условные знаки;
выбранный масштаб.